



ДЕПАРТАМЕНТ  
АРХИТЕКТУРЫ И ГРАДОСТРОИТЕЛЬСТВА  
ВОРОНЕЖСКОЙ ОБЛАСТИ

П Р И К А З

№ \_\_\_\_\_

г. Воронеж

**Об утверждении правил землепользования и застройки Латненского городского поселения Семилукского муниципального района Воронежской области**

В соответствии с Градостроительным кодексом Российской Федерации, Федеральным законом от 06.10.2003 № 131-ФЗ «Об общих принципах организации местного самоуправления в Российской Федерации», Законом Воронежской области от 07.07.2006 № 61-ОЗ «О регулировании градостроительной деятельности в Воронежской области», Законом Воронежской области от 20.12.2018 № 173-ОЗ «О перераспределении полномочий по утверждению правил землепользования и застройки между органами местного самоуправления поселений Воронежской области, городского округа город Нововоронеж, Борисоглебского городского округа и исполнительными органами государственной власти Воронежской области», постановлением правительства Воронежской области от 31.12.2014 № 1240 «Об утверждении Положения о департаменте архитектуры и градостроительства Воронежской области»

п р и к а з ы в а ю:

1. Утвердить прилагаемые правила землепользования и застройки Латненского городского поселения Семилукского муниципального района Воронежской области.

2. Контроль исполнения настоящего приказа возложить на заместителя руководителя департамента архитектуры и градостроительства Воронежской области – начальника отдела территориального планирования Беляеву С.М.

Руководитель департамента  
архитектуры и градостроительства  
Воронежской области

А.А. Еренков

Утверждены приказом департамента  
архитектуры и градостроительства  
Воронежской области  
от \_\_\_\_\_ № \_\_\_\_\_

**ПРАВИЛА ЗЕМЛЕПОЛЬЗОВАНИЯ И ЗАСТРОЙКИ  
ЛАТНЕНСКОГО ГОРОДСКОГО ПОСЕЛЕНИЯ  
СЕМИЛУКСКОГО МУНИЦИПАЛЬНОГО РАЙОНА  
ВОРОНЕЖСКОЙ ОБЛАСТИ**

**ЧАСТЬ I. ПОРЯДОК ПРИМЕНЕНИЯ ПРАВИЛ ЗЕМЛЕПОЛЬЗОВАНИЯ  
И ЗАСТРОЙКИ И ВНЕСЕНИЯ В НИХ ИЗМЕНЕНИЙ**

**Раздел 1. Общие положения**

**1. Предмет регулирования и цели подготовки Правил землепользования  
и застройки Латненского городского поселения Семилукского  
муниципального района Воронежской области**

1. Правила землепользования и застройки Латненского городского поселения Семилукского муниципального района Воронежской области (далее – Правила) являются документом градостроительного зонирования, который утверждается нормативным правовым актом департамента архитектуры и градостроительства Воронежской области и в котором устанавливаются территориальные зоны, градостроительные регламенты, порядок применения такого документа и порядок внесения в него изменений.

2. Правила разработаны в соответствии с Градостроительным кодексом Российской Федерации (далее – ГрК РФ), Земельным кодексом Российской Федерации, Федеральным законом от 06.10.2003 № 131-ФЗ «Об общих принципах организации местного самоуправления в Российской Федерации», иными нормативными правовыми актами Российской Федерации, Воронежской области, муниципальными правовыми актами муниципального образования с учетом положений нормативных актов и документов, определяющих основные направления социально-экономического и градостроительного развития муниципального образования, а также сведений Единого государственного реестра недвижимости, сведений, документов и материалов, содержащихся в

государственных информационных системах обеспечения градостроительной деятельности.

3. Правила разработаны в целях:

- создания условий для устойчивого развития территории муниципального образования, сохранения окружающей среды и объектов культурного наследия;
- создания условий для планировки территории муниципального образования;
- обеспечения прав и законных интересов физических и юридических лиц, в том числе правообладателей земельных участков и объектов капитального строительства;
- создания условий для привлечения инвестиций, в том числе путем предоставления возможности выбора наиболее эффективных видов разрешенного использования земельных участков и объектов капитального строительства.

**2. Основные понятия, используемые в Правилах**

В настоящих Правилах используются основные понятия, установленные законодательством Российской Федерации.

**3. Сфера применения Правил**

1. Действие настоящих Правил распространяется на всю территорию Латненского городского поселения Семилукского муниципального района Воронежской области. Правила обязательны для соблюдения органами государственной власти, органами местного самоуправления, физическими и юридическими лицами, при осуществлении ими градостроительной деятельности на территории Латненского городского поселения Семилукского муниципального района Воронежской области.

2. Настоящие Правила применяются наряду с:

- техническими регламентами и иными обязательными требованиями, установленными в соответствии с законодательством в целях обеспечения безопасности жизни и здоровья людей, надежности и безопасности зданий, строений и сооружений, сохранения окружающей природной среды и объектов культурного наследия;

– региональными и местными нормативами градостроительного проектирования.

#### **4. Содержание и порядок применения Правил**

1. Правила включают в себя:
  - 1) порядок их применения и внесения изменений в Правила;
  - 2) карту градостроительного зонирования;
  - 3) градостроительные регламенты.

Обязательным приложением к настоящим Правилам являются сведения о границах территориальных зон, которые содержат графическое описание местоположения границ территориальных зон, перечень координат характерных точек этих границ в системе координат, используемой для ведения Единого государственного реестра недвижимости.

2. Порядок применения правил землепользования и застройки и внесения в них изменений включает в себя положения:

- 1) о регулировании землепользования и застройки;
- 2) об изменении видов разрешенного использования земельных участков и объектов капитального строительства физическими и юридическими лицами;
- 3) о подготовке документации по планировке территории органами местного самоуправления;
- 4) о проведении общественных обсуждений или публичных слушаний по вопросам землепользования и застройки;
- 5) о внесении изменений в Правила;
- 6) о регулировании иных вопросов землепользования и застройки.

#### **5. Использование объектов недвижимости, не соответствующих настоящим Правилам**

1. Земельные участки или объекты капитального строительства, виды разрешенного использования, предельные (минимальные и (или) максимальные) размеры и предельные параметры которых не соответствуют градостроительному регламенту, могут использоваться без установления срока приведения их в соответствие с градостроительным регламентом, за исключением случаев, если использование таких земельных участков и объектов капитального строительства

опасно для жизни или здоровья человека, для окружающей среды, объектов культурного наследия.

2. Реконструкция указанных в пункте 1 настоящей статьи объектов капитального строительства может осуществляться только путем приведения таких объектов в соответствие с градостроительным регламентом или путем уменьшения их несоответствия предельным параметрам разрешенного строительства, реконструкции.

3. Изменение видов разрешенного использования указанных земельных участков и объектов капитального строительства может осуществляться путем приведения их в соответствие с видами разрешенного использования земельных участков и объектов капитального строительства, установленными градостроительным регламентом.

4. В случае если использование указанных в пункте 1 настоящей статьи земельных участков и объектов капитального строительства продолжается и опасно для жизни или здоровья человека, для окружающей среды, объектов культурного наследия, в соответствии с федеральными законами может быть наложен запрет на использование таких земельных участков и объектов.

## **6. Открытость и доступность информации о землепользовании и застройке**

1. Настоящие Правила являются открытыми и общедоступными.

2. Настоящие Правила подлежат опубликованию в порядке, установленном для официального опубликования нормативных правовых актов Воронежской области, и размещению в федеральной государственной информационной системе территориального планирования и в государственной информационной системе обеспечения градостроительной деятельности.

## **Раздел 2. Положения о регулировании землепользования и застройки**

### **7. Перераспределение полномочий между органами местного самоуправления Латненского городского поселения Семилукского муниципального района Воронежской области и департаментом архитектуры и градостроительства Воронежской области**

1. На основании Закона Воронежской области от 20.12.2018 № 173-ОЗ «О перераспределении полномочий по утверждению правил землепользования и застройки между органами местного самоуправления поселений Воронежской области, городского округа город Нововоронеж, Борисоглебского городского округа и исполнительными органами государственной власти Воронежской области» (далее – Закон Воронежской области) и в соответствии со статьей 8.2 ГрК РФ, пунктом 6.1 статьи 26.3 Федерального закона от 06.10.1999 № 184-ФЗ «Об общих принципах организации законодательных (представительных) и исполнительных органов государственной власти субъектов Российской Федерации», частью 1.2 статьи 17 Федерального закона от 06.10.2003 № 131-ФЗ «Об общих принципах организации местного самоуправления в Российской Федерации» полномочия по утверждению Правил перераспределены между органами местного самоуправления Латненского городского поселения Семилукского муниципального района Воронежской области и департаментом архитектуры и градостроительства Воронежской области (далее – Уполномоченный орган) на срок, установленный Законом Воронежской области.

2. После истечения срока, указанного в пункте 1 настоящей статьи, полномочия Уполномоченного органа, предусмотренные настоящими Правилами, осуществляются органами местного самоуправления Латненского городского поселения Семилукского муниципального района Воронежской области в соответствии с требованиями ГрК РФ.

### **8. Полномочия Уполномоченного органа по вопросам землепользования и застройки**

1. Полномочия Уполномоченного органа по вопросам землепользования и застройки включают:

- 1) принятие решений о подготовке проекта Правил, о подготовке проекта о внесении изменений в Правила;
- 2) утверждение Правил, утверждение внесения изменений в Правила;

3) принятие решений о предоставлении разрешений на условно разрешенный вид использования объектов капитального строительства или земельного участка;

4) принятие решений о предоставлении разрешения на отклонение от предельных параметров разрешенного строительства, реконструкции объектов капитального строительства;

5) иные полномочия в соответствии с действующим законодательством.

### **9. Комиссия по подготовке проектов Правил**

1. Комиссия по подготовке проектов правил землепользования и застройки поселений Воронежской области, городского округа город Нововоронеж, Борисоглебского городского округа (далее – Комиссия) является специально созданным постоянно действующим коллегиальным органом при Уполномоченном органе в целях реализации полномочий, указанных в статье 8 настоящих Правил, перераспределенных в соответствии с Законом Воронежской области и обеспечения выполнения задач градостроительного зонирования.

2. Комиссия создается и прекращает свою деятельность приказом Уполномоченного органа.

3. Состав и порядок деятельности Комиссии утверждается приказом Уполномоченного органа.

## **Раздел 3. Положения об изменении видов разрешенного использования земельных участков и объектов капитального строительства физическими и юридическими лицами**

### **10. Изменение видов разрешенного использования земельных участков и объектов капитального строительства**

1. Для каждой из установленных настоящими Правилами территориальных зон могут устанавливаться основные, условно разрешенные и вспомогательные виды разрешенного использования земельных участков и объектов капитального строительства.

2. Изменение одного вида разрешенного использования земельных участков и объектов капитального строительства на другой вид такого



использования осуществляется в соответствии с градостроительным регламентом при условии соблюдения требований технических регламентов.

3. Основные и вспомогательные виды разрешенного использования земельных участков и объектов капитального строительства правообладателями земельных участков и объектов капитального строительства, за исключением органов государственной власти, органов местного самоуправления, государственных и муниципальных учреждений, государственных и муниципальных унитарных предприятий, выбираются самостоятельно без дополнительных разрешений и согласования.

4. Решения об изменении одного вида разрешенного использования земельных участков и объектов капитального строительства, расположенных на землях, на которые действие градостроительных регламентов не распространяется или для которых градостроительные регламенты не устанавливаются, на другой вид такого использования принимаются в соответствии с федеральными законами.

#### **11. Предоставления разрешения на условно разрешенный вид использования земельного участка или объекта капитального строительства**

1. Физическое или юридическое лицо, заинтересованное в предоставлении разрешения на условно разрешенный вид использования земельного участка или объекта капитального строительства (далее - разрешение на условно разрешенный вид использования), направляет заявление о предоставлении разрешения на условно разрешенный вид использования в комиссию.

2. Порядок предоставления разрешения на условно разрешенный вид использования земельного участка или объекта капитального строительства определен статьей 39 ГрК РФ.

3. Проект решения о предоставлении разрешения на условно разрешенный вид использования подлежит рассмотрению на общественных обсуждениях или публичных слушаниях проводимых в порядке, установленном статьей 5.1 ГрК РФ, с учетом положений статьи 39 ГрК РФ.

## **12. Предоставление разрешения на отклонение от предельных параметров разрешенного строительства, реконструкции объектов капитального строительства**

1. Правообладатели земельных участков, размеры которых меньше установленных градостроительным регламентом минимальных размеров земельных участков либо конфигурация, инженерно-геологические или иные характеристики которых неблагоприятны для застройки, вправе обратиться за разрешениями на отклонение от предельных параметров разрешенного строительства, реконструкции объектов капитального строительства (далее также – разрешение на отклонение от предельных параметров).

2. Правообладатели земельных участков вправе обратиться за разрешениями на отклонение от предельных параметров разрешенного строительства, реконструкции объектов капитального строительства, если такое отклонение необходимо в целях однократного изменения одного или нескольких предельных параметров разрешенного строительства, реконструкции объектов капитального строительства, установленных градостроительным регламентом для конкретной территориальной зоны, не более чем на десять процентов.

3. Порядок предоставления разрешения на отклонение от предельных параметров определен статьей 40 ГрК РФ.

4. Проект решения о предоставлении разрешения на отклонение от предельных параметров подлежит рассмотрению на общественных обсуждениях или публичных слушаниях, проводимых в порядке, установленном статьей 5.1 ГрК РФ, с учетом положений статьи 39 ГрК РФ, за исключением случая, указанного в части 1.1 статьи 40 ГрК РФ.

## **Раздел 4. Положения о подготовке документации по планировке территории**

### **13. Общие положения о подготовке документации по планировке территории**

1. Подготовка документации по планировке территории осуществляется в целях обеспечения устойчивого развития территорий, в том числе выделения элементов планировочной структуры, установления границ земельных участков,

установления границ зон планируемого размещения объектов капитального строительства.

2. Подготовка документации по планировке территории осуществляется в соответствии с главой 5 ГрК РФ.

3. Состав и содержание документации по планировке территории определяется ГрК РФ.

## **Раздел 5. Положения о проведение общественных обсуждений или публичных слушаний по вопросам землепользования и застройки**

### **14. Общие положения о порядке проведения общественных обсуждений или публичных слушаний в сфере градостроительной деятельности**

1. В целях соблюдения права человека на благоприятные условия жизнедеятельности, прав и законных интересов правообладателей земельных участков и объектов капитального строительства по проектам правил землепользования и застройки, проектам планировки территории, проектам межевания территории, проектам, предусматривающим внесение изменений в один из указанных утвержденных документов, проектам решений о предоставлении разрешения на условно разрешенный вид использования земельного участка или объекта капитального строительства, проектам решений о предоставлении разрешения на отклонение от предельных параметров разрешенного строительства, реконструкции объектов капитального строительства в соответствии с уставом муниципального образования и (или) нормативным правовым актом представительного органа муниципального образования и с учетом положений ГрК РФ проводятся общественные обсуждения или публичные слушания, за исключением случаев, предусмотренных ГрК РФ и другими федеральными законами.

2. Порядок проведения общественных обсуждений или публичных слушаний определяется ГрК РФ, Уставом Латненского городского поселения Семилукского муниципального района Воронежской области и (или) нормативным правовым актом представительного органа муниципального образования.

## **Раздел 6. Положения о внесении изменений в Правила**

### **15. Основания и порядок внесения изменений в Правила**

1. Основания для рассмотрения вопроса о внесении изменений в настоящие Правила предусмотрены статьей 33 ГрК РФ.

2. Внесение изменений в правила землепользования и застройки осуществляется в порядке, предусмотренном статьями 31 и 32 ГрК РФ, с учетом особенностей, установленных статьей 33 ГрК РФ.

## **Раздел 7. Положения о регулировании иных вопросов землепользования и застройки**

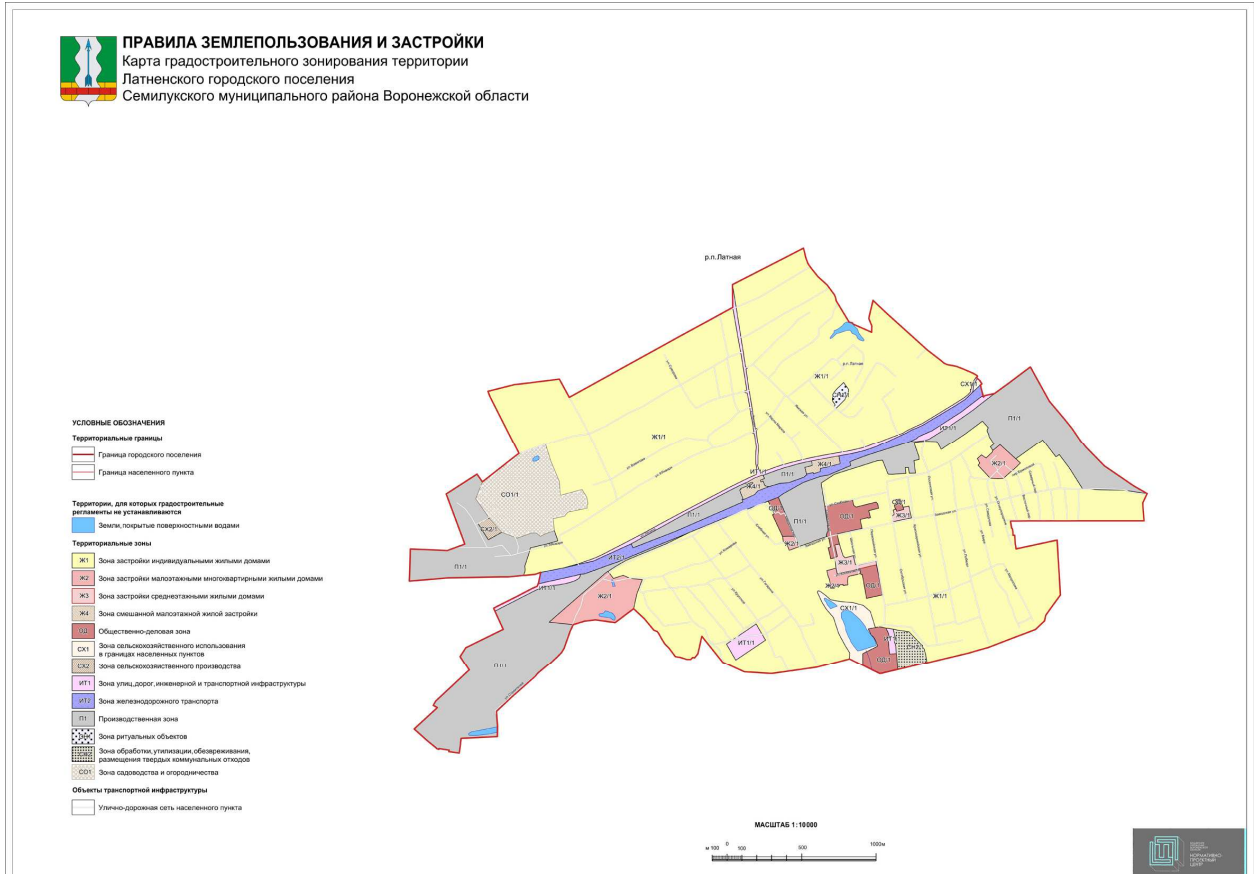
### **16. Общие принципы регулирования иных вопросов землепользования и застройки на территории Латненского городского поселения Семилукского муниципального района Воронежской области**

Иные вопросы землепользования и застройки на территории Латненского городского поселения Семилукского муниципального района Воронежской области регулируются законодательством Российской Федерации, Воронежской области, муниципальными правовыми актами муниципального образования.

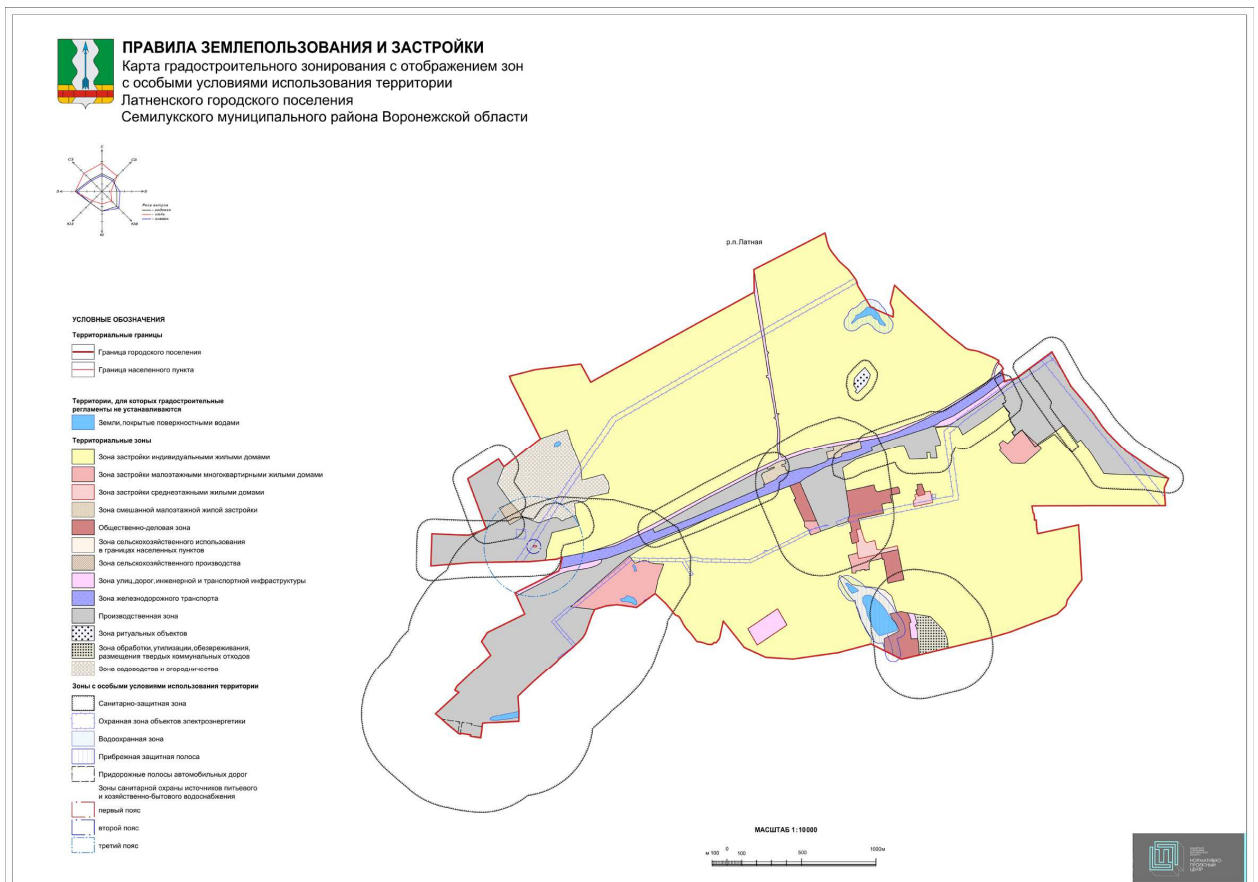
## ЧАСТЬ II. КАРТА ГРАДОСТРОИТЕЛЬНОГО ЗОНИРОВАНИЯ

### 17. Карта градостроительного зонирования

1. Карта градостроительного зонирования территории Латненского городского поселения Семилукского муниципального района Воронежской области.



## 2. Карта градостроительного зонирования с отображением зон с особыми условиями использования территории Латненского городского поселения Семилукского муниципального района Воронежской области.



## 18. Перечень территориальных зон, установленных на карте градостроительного зонирования

Порядок установления территориальных зон определен статьей 34 ГрК РФ. На карте градостроительного зонирования установлены следующие виды территориальных зон:

<b>Наименование территориальной зоны</b>	<b>Кодовое обозначение территориальной зоны</b>
<b>Жилые зоны</b>	
Зона застройки индивидуальными жилыми домами	<b>Ж1</b>
Зона застройки малоэтажными многоквартирными жилыми домами	<b>Ж2</b>
Зона застройки среднеэтажными жилыми домами	<b>Ж3</b>
Зона смешанной малоэтажной жилой застройки	<b>Ж4</b>
<b>Общественно-деловые зоны</b>	
Общественно-деловая зона	<b>ОД</b>
<b>Производственные и коммунально-складские зоны</b>	
Производственная зона	<b>П1</b>
<b>Зоны инженерной и транспортной инфраструктуры</b>	
Зона улиц, дорог, инженерной и транспортной инфраструктуры	<b>ИТ1</b>
Зона железнодорожного транспорта	<b>ИТ2</b>
<b>Зоны сельскохозяйственного использования</b>	
Зона сельскохозяйственного использования в границах населенных пунктов	<b>СХ1</b>
Зона сельскохозяйственного производства	<b>СХ2</b>
<b>Зоны специального назначения</b>	
Зона ритуальных объектов	<b>СН1</b>
Зона обработки, утилизации, обезвреживания, размещения твердых коммунальных отходов	<b>СН2</b>
<b>Зоны ведения садоводства для собственных нужд граждан</b>	
Зона садоводства и огородничества	<b>СО1</b>

### **ЧАСТЬ III. ГРАДОСТРОИТЕЛЬНЫЕ РЕГЛАМЕНТЫ**

#### **19. Общие положения о градостроительном регламенте**

1. Градостроительным регламентом определяется правовой режим земельных участков, равно как всего, что находится над и под поверхностью земельных участков и используется в процессе их застройки и последующей эксплуатации объектов капитального строительства.

2. Действие градостроительного регламента распространяется в равной мере на все земельные участки и объекты капитального строительства, расположенные в пределах границ территориальной зоны, обозначенной на карте градостроительного зонирования.

3. Земли и земельные участки, на которые действие градостроительных регламентов не распространяется или для которых градостроительные регламенты не устанавливаются, определены статьей 36 ГрК РФ.

#### **20. Виды разрешенного использования**

1. Разрешенное использование земельных участков и объектов капитального строительства может быть следующих видов:

- основные виды разрешенного использования;
- условно разрешенные виды использования;
- вспомогательные виды разрешенного использования, допустимые только в качестве дополнительных по отношению к основным видам разрешенного использования и условно разрешенным видам использования и осуществляемые совместно с ними.

2. Виды разрешенного использования (далее – ВРИ) земельных участков в настоящих Правилах определяются в соответствии с приказом Министерства экономического развития Российской Федерации от 01.09.2014 № 540 «Об утверждении классификатора видов разрешенного использования земельных участков».



## 21. Градостроительные регламенты территориальных зон

### 21.1 Зона застройки индивидуальными жилыми домами – Ж1

№ п/п	Код ВРИ	Наименование ВРИ	Предельный (минимальный и (или) максимальный) размер, в том числе площадь земельных участков, м <sup>2</sup>		Максимальный процент застройки земельного участка	Максимальное количество надземных этажей и (или) максимальная высота объекта	Минимальные отступы от границ земельного участка
			min	max			
<b>ОСНОВНЫЕ ВИДЫ РАЗРЕШЕННОГО ИСПОЛЬЗОВАНИЯ ЗЕМЕЛЬНЫХ УЧАСТКОВ И ОБЪЕКТОВ КАПИТАЛЬНОГО СТРОИТЕЛЬСТВА</b>							
1	2.1	Для индивидуального жилищного строительства	300	4000	50%	3 этажа	3 метра
2	2.3	Блокированная жилая застройка	80	5000	50%	3этажа	3 метра; 0 метров – при примыкании к соседним зданиям
3	2.2	Для ведения личного подсобного хозяйства (приусадебный земельный участок)	300	5000	30%	3 этажа	3 метра
4	3.1.1	Предоставление коммунальных услуг	не подлежит установлению	5000	не подлежат установлению		
5	3.1.2	Административные здания организаций, обеспечивающих предоставление коммунальных услуг	не подлежат установлению		60%	3 этажа	3 метра
6	3.2.2	Оказание социальной помощи населению	не подлежат установлению		60%	3 этажа	3 метра
7	3.2.3	Оказание услуг связи	не подлежат установлению		60%	3 этажа	3 метра
8	3.4.1	Амбулаторно-поликлиническое обслуживание	не подлежат установлению			3 этажа	3 метра
9	3.5.1	Дошкольное, начальное и среднее общее образование	не подлежат установлению			4 этажа	3 метра
10	3.6.2.	Парки культуры и отдыха	не подлежат установлению				
11	5.1.3	Площадки для занятий спортом	не подлежат установлению				
12	9.3	Историко-культурная деятельность	не подлежат установлению				
13	11.0	Водные объекты	градостроительный регламент не устанавливается				
14	11.1	Общее пользование водными объектами	не подлежат установлению				
15	12.0.1	Улично-дорожная сеть	действие градостроительного регламента не распространяется				
16	12.0.2	Благоустройство территории	действие градостроительного регламента не распространяется				

№ п/п	Код ВРИ	Наименование ВРИ	Предельный (минимальный и (или) максимальный) размер, в том числе площадь земельных участков, м <sup>2</sup>		Максимальный процент застройки земельного участка	Максимальное количество надземных этажей и (или) максимальная высота объекта	Минимальные отступы от границ земельного участка	
			min	max				
<b>УСЛОВНО РАЗРЕШЕННЫЕ ВИДЫ ИСПОЛЬЗОВАНИЯ ЗЕМЕЛЬНЫХ УЧАСТКОВ И ОБЪЕКТОВ КАПИТАЛЬНОГО СТРОИТЕЛЬСТВА</b>								
17	2.1.1	Малоэтажная многоквартирная жилая застройка	600	не подлежит установлению	45%	4 этажа	6 метров	
18	2.7.1	Хранение автотранспорта	не подлежат установлению					
19	3.3	Бытовое обслуживание	200	5000	60%	3 этажа	3 метра	
20	3.6.1	Объекты культурно-досуговой деятельности	200	5000	60%	3 этажа	3 метра	
21	3.7.1	Осуществление религиозных обрядов	не подлежат установлению					3 метра
22	3.8.1	Государственное управление	не подлежат установлению		60%	4 этажа	3 метра	
23	3.10.1	Амбулаторное ветеринарное обслуживание	200	5000	60%	3 этажа	3 метра	
24	4.1	Деловое управление	не подлежат установлению		60%	4 этажа	3 метра	
25	4.4	Магазины	200	5000	60%	3 этажа	3 метра	
26	4.5	Банковская и страховая деятельность	не подлежат установлению		60%	3 этажа	3 метра	
27	4.6	Общественное питание	200	5000	50%	3 этажа	3 метра	
28	4.9	Служебные гаражи	не подлежит установлению	5000	60%	не подлежит установлению	3 метра	
29	5.1.2	Обеспечение занятий спортом в помещениях	не подлежат установлению		50%	не подлежит установлению	3 метра	
30	8.3	Обеспечение внутреннего правопорядка	не подлежат установлению					3 метра

Ограничения использования земельных участков и объектов капитального строительства, устанавливаемые в соответствии с законодательством Российской Федерации, определяются пунктом 22 настоящих Правил.

## 21.2 Зона застройки малоэтажными многоквартирными жилыми домами – Ж2

№ п/п	Код ВРИ	Наименование ВРИ	Предельный (минимальный и (или) максимальный) размер, в том числе площадь земельных участков, м <sup>2</sup>		Максимальный процент застройки земельного участка	Максимальное количество надземных этажей и (или) максимальная высота объекта	Минимальные отступы от границ земельного участка
			min	max			
<b>ОСНОВНЫЕ ВИДЫ РАЗРЕШЕННОГО ИСПОЛЬЗОВАНИЯ ЗЕМЕЛЬНЫХ УЧАСТКОВ И ОБЪЕКТОВ КАПИТАЛЬНОГО СТРОИТЕЛЬСТВА</b>							
1	2.1.1	Малоэтажная многоквартирная жилая застройка	600	не подлежит установлению	45%	4 этажа	6 метров
2	2.7.1	Хранение автотранспорта	не подлежат установлению				
3	3.1.1	Предоставление коммунальных услуг	не подлежит установлению	5000	не подлежит установлению		
4	3.6.1	Объекты культурно-досуговой деятельности	200	5000	60%	3 этажа	3 метра
5	3.2.2	Оказание социальной помощи населению	не подлежит установлению		60%	3 этажа	3 метра
6	3.2.3	Оказание услуг связи	не подлежит установлению		60%	3 этажа	3 метра
7	3.4.1	Амбулаторно-поликлиническое обслуживание	не подлежат установлению			3 этажа	3 метра
8	3.5.1	Дошкольное, начальное и среднее общее образование	не подлежат установлению			4 этажа	3 метра
9	3.6.2.	Парки культуры и отдыха	не подлежат установлению				
10	4.5	Банковская и страховая деятельность	не подлежит установлению	3000	60%	3 этажа	3 метра
11	5.1.2	Обеспечение занятий спортом в помещениях	не подлежат установлению		50%	не подлежит установлению	3 метра
12	5.1.3	Площадки для занятий спортом	не подлежат установлению				
13	12.0.1	Улично-дорожная сеть	действие градостроительного регламента не распространяется				
14	12.0.2	Благоустройство территории	действие градостроительного регламента не распространяется				
<b>УСЛОВНО РАЗРЕШЕННЫЕ ВИДЫ ИСПОЛЬЗОВАНИЯ ЗЕМЕЛЬНЫХ УЧАСТКОВ И ОБЪЕКТОВ КАПИТАЛЬНОГО СТРОИТЕЛЬСТВА</b>							
15	2.5	Среднеэтажная жилая застройка	800	не подлежит установлению	40%	8 этажей	6 метров
16	3.3	Бытовое обслуживание	200	5000	60%	3 этажа	3 метра
17	3.10.1	Амбулаторное ветеринарное обслуживание	400	не подлежит установлению	60%	3 этажа	3 метра
18	4.4	Магазины	200	5000	50%	3 этажа	3 метра
19	4.6	Общественное питание	200	5000	50%	3 этажа	3 метра
20	4.1	Деловое управление	400	5000	50%	3 этажа	3 метра

Ограничения использования земельных участков и объектов капитального строительства, устанавливаемые в соответствии с законодательством Российской Федерации, определяются пунктом 22 настоящих Правил.

### 21.3 Зона застройки среднеэтажными жилыми домами – ЖЗ

№ п/п	Код ВРИ	Наименование ВРИ	Предельный (минимальный и (или) максимальный) размер, в том числе площадь земельных участков, м <sup>2</sup>		Максимальный процент застройки земельного участка	Максимальное количество надземных этажей и (или) максимальная высота объекта	Минимальные отступы от границ земельного участка
			min	max			
<b>ОСНОВНЫЕ ВИДЫ РАЗРЕШЕННОГО ИСПОЛЬЗОВАНИЯ ЗЕМЕЛЬНЫХ УЧАСТКОВ И ОБЪЕКТОВ КАПИТАЛЬНОГО СТРОИТЕЛЬСТВА</b>							
1	2.5	Среднеэтажная жилая застройка	800	не подлежит установлению	40%	8 этажей	6 метров
2	2.1.1	Малоэтажная многоквартирная жилая застройка	600	не подлежит установлению	45%	4 этажа	6 метров
3	2.7.1	Хранение автотранспорта	не подлежат установлению				
4	3.1.1	Предоставление коммунальных услуг	не подлежит установлению	5000	не подлежат установлению		1 метр
5	3.3	Бытовое обслуживание	200	500	60%	15 метров	3 метра
6	4.4	Магазины	200	5000	50%	3 этажа	3 метра
7	4.5	Банковская и страховая деятельность	не подлежит установлению		60%	5 этажей	6 метров
8	5.1.2	Обеспечение занятий спортом в помещениях	не подлежат установлению		50%	не подлежит установлению	3 метра
9	5.1.3	Площадки для занятий спортом	не подлежат установлению				
10	12.0.1	Улично-дорожная сеть	действие градостроительного регламента не распространяется				
11	12.0.2	Благоустройство территории	действие градостроительного регламента не распространяется				
<b>УСЛОВНО РАЗРЕШЕННЫЕ ВИДЫ ИСПОЛЬЗОВАНИЯ ЗЕМЕЛЬНЫХ УЧАСТКОВ И ОБЪЕКТОВ КАПИТАЛЬНОГО СТРОИТЕЛЬСТВА</b>							
12	3.10.1	Амбулаторное ветеринарное обслуживание	400	не подлежит установлению	60%	15 метров	3 метра
13	4.1	Деловое управление	не подлежат установлению		50%	3 этажа	3 метра
14	4.6	Общественное питание	400	5000	50%	3 этажа	3 метра
15	4.9	Служебные гаражи	не подлежит установлению	5000	60%	не подлежит установлению	3 метра

Ограничения использования земельных участков и объектов капитального строительства, устанавливаемые в соответствии с законодательством Российской Федерации, определяются пунктом 22 настоящих Правил.

### 21.4 Зона смешанной малоэтажной жилой застройки – Ж4

№ п/п	Код ВРИ	Наименование ВРИ	Предельный (минимальный и (или) максимальный) размер, в том числе площадь земельных участков, м <sup>2</sup>		Максимальный процент застройки участка	Максимальное количество надземных этажей и (или) максимальная высота объекта	Минимальные отступы от границ земельного участка
			min	max			
<b>ОСНОВНЫЕ ВИДЫ РАЗРЕШЕННОГО ИСПОЛЬЗОВАНИЯ ЗЕМЕЛЬНЫХ УЧАСТКОВ И ОБЪЕКТОВ КАПИТАЛЬНОГО СТРОИТЕЛЬСТВА</b>							
1	2.1	Для индивидуального жилищного строительства	300	1500	50%	3 этажа	3 метра
2 3	2.1.1	Малоэтажная многоквартирная жилая застройка	600	2000	45%	4 этажа	6 метров
4	2.3	Блокированная жилая застройка	80	1000	50%	3этажа	3 метра; 0 метров – при примыкании к соседним зданиям
5	2.2	Для ведения личного подсобного хозяйства (приусадебный земельный участок)	300	3000	30%	3 этажа	3 метра
6	3.1.1	Предоставление коммунальных услуг	не подлежит установлению	5000	не подлежит установлению		
7	12.0.1	Улично-дорожная сеть	действие градостроительного регламента не распространяется				
8	12.0.2	Благоустройство территории	действие градостроительного регламента не распространяется				
<b>УСЛОВНО РАЗРЕШЕННЫЕ ВИДЫ ИСПОЛЬЗОВАНИЯ ЗЕМЕЛЬНЫХ УЧАСТКОВ И ОБЪЕКТОВ КАПИТАЛЬНОГО СТРОИТЕЛЬСТВА</b>							
9	2.7.1	Хранение автотранспорта	не подлежат установлению				
10	3.3	Бытовое обслуживание	200	1000	60%	3 этажа	3 метра
11	4.4	Магазины	200	3000	60%	3 этажа	3 метра
12	4.6	Общественное питание	200	1500	50%	3 этажа	3 метра

Ограничения использования земельных участков и объектов капитального строительства, устанавливаемые в соответствии с законодательством Российской Федерации, определяются пунктом 22 настоящих Правил.

## 21.5 Общественно-деловая зона – ОД

№ п/п	Код ВРИ	Наименование ВРИ	Предельный (минимальный и (или) максимальный) размер, в том числе площадь земельных участков, м <sup>2</sup>		Максимальный процент застройки земельного участка	Максимальное количество надземных этажей и (или) максимальная высота объекта	Минимальные отступы от границ земельного участка
			min	max			
<b>ОСНОВНЫЕ ВИДЫ РАЗРЕШЕННОГО ИСПОЛЬЗОВАНИЯ ЗЕМЕЛЬНЫХ УЧАСТКОВ И ОБЪЕКТОВ КАПИТАЛЬНОГО СТРОИТЕЛЬСТВА</b>							
1	3.1.1	Предоставление коммунальных услуг	не подлежит установлению	5000	не подлежат установлению		
2	3.1.2	Административные здания организаций, обеспечивающих предоставление коммунальных услуг	не подлежат установлению		60%	не подлежит установлению	3 метра
3	3.2.2	Оказание социальной помощи населению	не подлежат установлению		60%	не подлежит установлению	6 метров
4	3.2.3	Оказание услуг связи	не подлежат установлению		60%	не подлежит установлению	6 метров
5	3.3	Бытовое обслуживание	200	не подлежит установлению	60%	не подлежит установлению	6 метров
6	3.4.1	Амбулаторно-поликлиническое обслуживание	не подлежат установлению			не подлежит установлению	6 метров
7	3.4.2	Стационарное медицинское обслуживание	не подлежат установлению		45%	не подлежит установлению	6 метров
8	3.4.3	Медицинские организации особого назначения	не подлежат установлению				6 метров
9	3.5.1	Дошкольное, начальное и среднее общее образование	не подлежат установлению			4 этажа	6 метров
10	3.5.2	Среднее и высшее профессиональное образование	800	не подлежит установлению	45%	не подлежит установлению	6 метров
11	3.6.1	Объекты культурно-досуговой деятельности	не подлежат установлению		60%	не подлежит установлению	6 метров
12	3.6.2.	Парки культуры и отдыха	не подлежат установлению				
13	3.7.1	Осуществление религиозных обрядов	не подлежат установлению				6 метров
14	3.8.1	Государственное управление	не подлежат установлению		60%	не подлежит установлению	6 метров
15	3.10.1	Амбулаторное ветеринарное обслуживание	не подлежат установлению		60%	3 этажа	3 метра
16	4.1	Деловое управление	не подлежат установлению		50%	не подлежит установлению	6 метров
17	4.3	Рынки	не подлежат установлению		45%	не подлежит установлению	6 метров

№ п/п	Код ВРИ	Наименование ВРИ	Предельный (минимальный и (или) максимальный) размер, в том числе площадь земельных участков, м <sup>2</sup>		Максимальный процент застройки земельного участка	Максимальное количество надземных этажей и (или) максимальная высота объекта	Минимальные отступы от границ земельного участка
			min	max			
18	4.4	Магазины	200	не подлежит установлению	60%	не подлежит установлению	3 метра
19	4.5	Банковская и страховая деятельность	не подлежат установлению		60%	не подлежит установлению	6 метров
20	4.6	Общественное питание	400	не подлежит установлению	50%	не подлежит установлению	6 метров
21	4.8.1	Развлекательные мероприятия	не подлежат установлению		45%	не подлежит установлению	6 метров
22	4.9	Служебные гаражи	не подлежат установлению				3 метра
23	5.1.2	Обеспечение занятий спортом в помещениях	не подлежат установлению		45%	не подлежит установлению	6 метров
24	5.1.3	Площадки для занятий спортом	не подлежат установлению				
25	8.3	Обеспечение внутреннего правопорядка	не подлежат установлению				3 метра
26	9.3	Историко-культурная деятельность	не подлежат установлению				
27	12.0.1	Улично-дорожная сеть	действие градостроительного регламента не распространяется				
28	12.0.2	Благоустройство территории	действие градостроительного регламента не распространяется				
<b>УСЛОВНО РАЗРЕШЕННЫЕ ВИДЫ ИСПОЛЬЗОВАНИЯ ЗЕМЕЛЬНЫХ УЧАСТКОВ И ОБЪЕКТОВ КАПИТАЛЬНОГО СТРОИТЕЛЬСТВА</b>							
29	2.7.1	Хранение автотранспорта	не подлежат установлению				1 метр
30	4.9.1.3	Автомобильные мойки	не подлежат установлению			1 этаж	3 метра
31	11.3	Гидротехнические сооружения	не подлежат установлению				

Ограничения использования земельных участков и объектов капитального строительства, устанавливаемые в соответствии с законодательством Российской Федерации, определяются пунктом 22 настоящих Правил.

## 21.6 Производственная зона – П1

№ п/п	Код ВРИ	Наименование ВРИ	Предельный (минимальный и (или) максимальный) размер, в том числе площадь земельных участков, м <sup>2</sup>		Максимальный процент застройки земельного участка	Максимальное количество надземных этажей и (или) максимальная высота объекта	Минимальные отступы от границ земельного участка
			min	max			
<b>ОСНОВНЫЕ ВИДЫ РАЗРЕШЕННОГО ИСПОЛЬЗОВАНИЯ ЗЕМЕЛЬНЫХ УЧАСТКОВ И ОБЪЕКТОВ КАПИТАЛЬНОГО СТРОИТЕЛЬСТВА</b>							
1	1.15	Хранение и переработка сельскохозяйственной продукции	не подлежат установлению				3 метра
2	1.18	Обеспечение сельскохозяйственного производства	не подлежат установлению				3 метра
3	3.1	Коммунальное обслуживание	не подлежат установлению				
4	6.3	Легкая промышленность	не подлежат установлению				3 метра
5	6.4	Пищевая промышленность	не подлежат установлению				3 метра
6	6.6	Строительная промышленность	не подлежат установлению				3 метра
7	6.8	Связь	не подлежат установлению				3 метра
8	6.9	Склады	не подлежат установлению		60%	не подлежит установлению	3 метра
9	6.9.1	Складские площадки	не подлежат установлению				
10	3.3	Бытовое обслуживание	200	не подлежит установлению	60%	не подлежит установлению	3 метра
11	4.1	Деловое управление	не подлежат установлению		50%	не подлежит установлению	3 метра
12	4.4	Магазины	200	не подлежит установлению	50%	не подлежит установлению	3 метра
13	4.6	Общественное питание	400	не подлежит установлению	50%	не подлежит установлению	3 метра
14	4.9	Служебные гаражи	не подлежат установлению				3 метра
15	4.9.1.1	Заправка транспортных средств	не подлежат установлению				3 метра
16	4.9.1.3	Автомобильные мойки	не подлежат установлению				3 метра
17	4.9.1.4	Ремонт автомобилей	не подлежат установлению				3 метра
18	7.1.1	Железнодорожные пути	не подлежат установлению				
19	8.3	Обеспечение внутреннего правопорядка	не подлежат установлению				3 метра
20	12.0.1	Улично-дорожная сеть	действие градостроительного регламента не распространяется				
21	12.0.2	Благоустройство территории	действие градостроительного регламента не распространяется				
<b>УСЛОВНО РАЗРЕШЕННЫЕ ВИДЫ ИСПОЛЬЗОВАНИЯ ЗЕМЕЛЬНЫХ УЧАСТКОВ И ОБЪЕКТОВ КАПИТАЛЬНОГО СТРОИТЕЛЬСТВА</b>							
22	5.1.2	Обеспечение занятий спортом в помещениях	не подлежат установлению		45%	не подлежит установлению	3 метра



№ п/п	Код ВРИ	Наименование ВРИ	Предельный (минимальный и (или) максимальный) размер, в том числе площадь земельных участков, м <sup>2</sup>		Максимальный процент застройки земельного участка	Максимальное количество надземных этажей и (или) максимальная высота объекта	Минимальные отступы от границ земельного участка
			min	max			
23	3.4.1	Амбулаторно-поликлиническое обслуживание	не подлежат установлению			3 этажа	3 метра
24	6.5	Нефтехимическая промышленность	не подлежат установлению				3 метра
25	6.7	Энергетика	не подлежат установлению				3 метра

Ограничения использования земельных участков и объектов капитального строительства, устанавливаемые в соответствии с законодательством Российской Федерации, определяются пунктом 22 настоящих Правил.

### 21.8 Зона улиц, дорог, инженерной и транспортной инфраструктуры – ИТ1

№ п/п	Код ВРИ	Наименование ВРИ	Предельный (минимальный и (или) максимальный) размер, в том числе площадь земельных участков, м <sup>2</sup>		Максимальный процент застройки земельного участка	Максимальное количество надземных этажей и (или) максимальная высота объекта	Минимальные отступы от границ земельного участка
			min	max			
<b>ОСНОВНЫЕ ВИДЫ РАЗРЕШЕННОГО ИСПОЛЬЗОВАНИЯ ЗЕМЕЛЬНЫХ УЧАСТКОВ И ОБЪЕКТОВ КАПИТАЛЬНОГО СТРОИТЕЛЬСТВА</b>							
1	7.2.1	Размещение автомобильных дорог	действие градостроительного регламента не распространяется				
2	3.1.1	Предоставление коммунальных услуг	не подлежат установлению				
3	12.0.1	Улично-дорожная сеть	действие градостроительного регламента не распространяется				
<b>УСЛОВНО РАЗРЕШЕННЫЕ ВИДЫ ИСПОЛЬЗОВАНИЯ ЗЕМЕЛЬНЫХ УЧАСТКОВ И ОБЪЕКТОВ КАПИТАЛЬНОГО СТРОИТЕЛЬСТВА</b>							
4	2.7.1	Хранение автотранспорта	не подлежат установлению				1 метр
5	4.9.1	Объекты дорожного сервиса	не подлежат установлению				3 метра

Ограничения использования земельных участков и объектов капитального строительства, устанавливаемые в соответствии с законодательством Российской Федерации, определяются пунктом 22 настоящих Правил.

### 21.9 Зона железнодорожного транспорта – ИТ2

№ п/п	Код ВРИ	Наименование ВРИ	Предельный (минимальный и (или) максимальный) размер, в том числе площадь земельных участков, м <sup>2</sup>		Максимальный процент застройки земельного участка	Максимальное количество надземных этажей и (или) максимальная высота объекта	Минимальные отступы от границ земельного участка
			min	max			
<b>ОСНОВНЫЕ ВИДЫ РАЗРЕШЕННОГО ИСПОЛЬЗОВАНИЯ ЗЕМЕЛЬНЫХ УЧАСТКОВ И ОБЪЕКТОВ КАПИТАЛЬНОГО СТРОИТЕЛЬСТВА</b>							
1	7.1.1	Железнодорожный транспорт	не подлежат установлению				3 метра
2	7.1.2	Обслуживание железнодорожных перевозок					
3	3.1.1	Предоставление коммунальных услуг	не подлежит установлению				
<b>УСЛОВНО РАЗРЕШЕННЫЕ ВИДЫ ИСПОЛЬЗОВАНИЯ ЗЕМЕЛЬНЫХ УЧАСТКОВ И ОБЪЕКТОВ КАПИТАЛЬНОГО СТРОИТЕЛЬСТВА</b>							
4	Не установлены						

Ограничения использования земельных участков и объектов капитального строительства, устанавливаемые в соответствии с законодательством Российской Федерации, определяются пунктом 22 настоящих Правил.

### 21.12 Зона сельскохозяйственного использования в границах населенных пунктов – СХ1

№ п/п	Код ВРИ	Наименование ВРИ	Предельный (минимальный и (или) максимальный) размер, в том числе площадь земельных участков, м <sup>2</sup>		Максимальный процент застройки земельного участка	Максимальное количество надземных этажей и (или) максимальная высота объекта	Минимальные отступы от границ земельного участка
			min	max			
<b>ОСНОВНЫЕ ВИДЫ РАЗРЕШЕННОГО ИСПОЛЬЗОВАНИЯ ЗЕМЕЛЬНЫХ УЧАСТКОВ И ОБЪЕКТОВ КАПИТАЛЬНОГО СТРОИТЕЛЬСТВА</b>							
1	1.5	Садоводство	не подлежат установлению				
2	5.1.3	Площадки для занятий спортом	не подлежат установлению				
3	3.6.2.	Парки культуры и отдыха	не подлежат установлению				
4	11.0	Водные объекты	градостроительный регламент не устанавливается				
5	11.1	Общее пользование водными объектами	не подлежат установлению				
6	12.0.2	Благоустройство территории	действие градостроительного регламента не распространяется				
<b>УСЛОВНО РАЗРЕШЕННЫЕ ВИДЫ ИСПОЛЬЗОВАНИЯ ЗЕМЕЛЬНЫХ УЧАСТКОВ И ОБЪЕКТОВ КАПИТАЛЬНОГО СТРОИТЕЛЬСТВА</b>							
7	4.6	Общественное питание	400	не подлежит установлению	50%	не подлежит установлению	3 метра

№ п/п	Код ВРИ	Наименование ВРИ	Предельный (минимальный и (или) максимальный) размер, в том числе площадь земельных участков, м <sup>2</sup>		Максимальный процент застройки земельного участка	Максимальное количество надземных этажей и (или) максимальная высота объекта	Минимальные отступы от границ земельного участка
			min	max			
8	3.1.1	Предоставление коммунальных услуг	не подлежат установлению				
9	4.8.1	Развлекательные мероприятия	не подлежат установлению		45%	не подлежит установлению	6 метров
10	11.3	Гидротехнические сооружения	не подлежат установлению				

Ограничения использования земельных участков и объектов капитального строительства, устанавливаемые в соответствии с законодательством Российской Федерации, определяются пунктом 22 настоящих Правил.

### 21.13 Зона сельскохозяйственного производства – СХ2

№ п/п	Код ВРИ	Наименование ВРИ	Предельный (минимальный и (или) максимальный) размер, в том числе площадь земельных участков, м <sup>2</sup>		Максимальный процент застройки земельного участка	Максимальное количество надземных этажей и (или) максимальная высота объекта	Минимальные отступы от границ земельного участка	
			min	max				
<b>ОСНОВНЫЕ ВИДЫ РАЗРЕШЕННОГО ИСПОЛЬЗОВАНИЯ ЗЕМЕЛЬНЫХ УЧАСТКОВ И ОБЪЕКТОВ КАПИТАЛЬНОГО СТРОИТЕЛЬСТВА</b>								
1	1.15	Хранение и переработка сельскохозяйственной продукции	не подлежат установлению				3 метра	
2	1.18	Обеспечение сельскохозяйственного производства	не подлежат установлению				3 метра	
3	3.1.1	Предоставление коммунальных услуг	не подлежат установлению					
4	4.1	Деловое управление	не подлежат установлению		50%	не подлежит установлению	3 метра	
5	4.4	Магазины	не подлежит установлению	5000	50%	не подлежит установлению	3 метра	
6	4.9.1.1	Заправка транспортных средств	не подлежат установлению			1 этаж	3 метра	
7	6.9	Склады	не подлежат установлению		60%	не подлежит установлению	3 метра	
8	6.9.1	Складские площадки	не подлежат установлению					
9	12.0.2	Благоустройство территории	действие градостроительного регламента не распространяется					

№ п/п	Код ВРИ	Наименование ВРИ	Предельный (минимальный и (или) максимальный) размер, в том числе площадь земельных участков, м <sup>2</sup>		Максимальный процент застройки земельного участка	Максимальное количество надземных этажей и (или) максимальная высота объекта	Минимальные отступы от границ земельного участка
			min	max			
<b>УСЛОВНО РАЗРЕШЕННЫЕ ВИДЫ ИСПОЛЬЗОВАНИЯ ЗЕМЕЛЬНЫХ УЧАСТКОВ И ОБЪЕКТОВ КАПИТАЛЬНОГО СТРОИТЕЛЬСТВА</b>							
10	6.4	Пищевая промышленность	не подлежат установлению				3 метра
11	6.8	Связь	не подлежат установлению				3 метра

Ограничения использования земельных участков и объектов капитального строительства, устанавливаемые в соответствии с законодательством Российской Федерации, определяются пунктом 22 настоящих Правил.

### 21.18 Зона ритуальных объектов - СН1

№ п/п	Код ВРИ	Наименование ВРИ	Предельный (минимальный и (или) максимальный) размер, в том числе площадь земельных участков, м <sup>2</sup>		Максимальный процент застройки земельного участка	Максимальное количество надземных этажей и (или) максимальная высота объекта	Минимальные отступы от границ земельного участка
			min	max			
<b>ОСНОВНЫЕ ВИДЫ РАЗРЕШЕННОГО ИСПОЛЬЗОВАНИЯ ЗЕМЕЛЬНЫХ УЧАСТКОВ И ОБЪЕКТОВ КАПИТАЛЬНОГО СТРОИТЕЛЬСТВА</b>							
1	12.1	Ритуальная деятельность	не подлежит установлению	400000		не подлежат установлению	3 метра
2	12.0.2	Благоустройство территории	действие градостроительного регламента не распространяется				
3	3.1.1	Предоставление коммунальных услуг	не подлежат установлению				
<b>УСЛОВНО РАЗРЕШЕННЫЕ ВИДЫ ИСПОЛЬЗОВАНИЯ ЗЕМЕЛЬНЫХ УЧАСТКОВ И ОБЪЕКТОВ КАПИТАЛЬНОГО СТРОИТЕЛЬСТВА</b>							
4	Не установлены						

Ограничения использования земельных участков и объектов капитального строительства, устанавливаемые в соответствии с законодательством Российской Федерации, определяются пунктом 22 настоящих Правил.

### 21.19 Зона обработки, утилизации, обезвреживания, размещения твердых коммунальных отходов – СН2

№ п/п	Код ВРИ	Наименование ВРИ	Предельный (минимальный и (или) максимальный) размер, в том числе площадь земельных участков, м <sup>2</sup>		Максимальный процент застройки земельного участка	Максимальное количество надземных этажей и (или) максимальная высота объекта	Минимальные отступы от границ земельного участка
			min	max			
<b>ОСНОВНЫЕ ВИДЫ РАЗРЕШЕННОГО ИСПОЛЬЗОВАНИЯ ЗЕМЕЛЬНЫХ УЧАСТКОВ И ОБЪЕКТОВ КАПИТАЛЬНОГО СТРОИТЕЛЬСТВА</b>							
1	12.2	Специальная деятельность	не подлежат установлению				
2	3.1.1	Предоставление коммунальных услуг	не подлежит установлению				
<b>УСЛОВНО РАЗРЕШЕННЫЕ ВИДЫ ИСПОЛЬЗОВАНИЯ ЗЕМЕЛЬНЫХ УЧАСТКОВ И ОБЪЕКТОВ КАПИТАЛЬНОГО СТРОИТЕЛЬСТВА</b>							
3	Не установлены						

Ограничения использования земельных участков и объектов капитального строительства, устанавливаемые в соответствии с законодательством Российской Федерации, определяются пунктом 22 настоящих Правил.

### 21.21 Зона садоводства и огородничества – СО1

№ п/п	Код ВРИ	Наименование ВРИ	Предельный (минимальный и (или) максимальный) размер, в том числе площадь земельных участков, м <sup>2</sup>		Максимальный процент застройки земельного участка	Максимальное количество надземных этажей и (или) максимальная высота объекта	Минимальные отступы от границ земельного участка
			min	max			
<b>ОСНОВНЫЕ ВИДЫ РАЗРЕШЕННОГО ИСПОЛЬЗОВАНИЯ ЗЕМЕЛЬНЫХ УЧАСТКОВ И ОБЪЕКТОВ КАПИТАЛЬНОГО СТРОИТЕЛЬСТВА</b>							
1	13.0	Земельные участки общего назначения	100	2000	50%	13 метров	3 метра
2	13.1	Ведение огородничества	100	3000	0%	не подлежит установлению	не подлежит установлению
3	13.2	Ведение садоводства	600	2000	30%	3 этажа /13 метров	3 метра
4	3.1.1	Предоставление коммунальных услуг	не подлежит установлению				
5	4.4	Магазины	200	не подлежит установлению	50%	13 метров	3 метра
6	11.0	Водные объекты	градостроительный регламент не устанавливается				
7	11.1	Общее пользование водными объектами	не подлежат установлению				
8	12.0	Земельные участки (территории) общего пользования	действие градостроительного регламента не распространяется				

№ п/п	Код ВРИ	Наименование ВРИ	Предельный (минимальный и (или) максимальный) размер, в том числе площадь земельных участков, м <sup>2</sup>		Максимальный процент застройки земельного участка	Максимальное количество надземных этажей и (или) максимальная высота объекта	Минимальные отступы от границ земельного участка
			min	max			
<b>УСЛОВНО РАЗРЕШЕННЫЕ ВИДЫ ИСПОЛЬЗОВАНИЯ ЗЕМЕЛЬНЫХ УЧАСТКОВ И ОБЪЕКТОВ КАПИТАЛЬНОГО СТРОИТЕЛЬСТВА</b>							
9	Не установлены						

Ограничения использования земельных участков и объектов капитального строительства, устанавливаемые в соответствии с законодательством Российской Федерации, определяются пунктом 22 настоящих Правил.

## **22. Ограничения использования земельных участков и объектов капитального строительства, устанавливаемые в соответствии с законодательством Российской Федерации**

1. На территории Латненского городского поселения Семилукского муниципального района Воронежской области устанавливаются следующие зоны с особыми условиями использования территории:

- охранный зона объектов электроэнергетики (объектов электросетевого хозяйства и объектов по производству электрической энергии);
- придорожные полосы автомобильных дорог;
- водоохранная зона;
- прибрежная защитная полоса;
- зоны санитарной охраны источников питьевого и хозяйственно-бытового водоснабжения, а также устанавливаемые в случаях, предусмотренных Водным кодексом Российской Федерации, в отношении подземных водных объектов зоны специальной охраны;
- санитарно-защитная зона.

2. Ограничения для зон с особыми условиями использования территории установлены в соответствии с действующими нормативами.

№ п/п	Вид зоны	Ограничения в использовании земельных участков и объектов капитального строительства	Основания установления ограничений
1	Охранная зона объектов электроэнергетики (объектов электросетевого хозяйства и объектов по производству электрической энергии)	<p>1. В охранных зонах объектов электросетевого хозяйства, размещенных на земельных участках, запрещается осуществлять любые действия, которые могут нарушить безопасную работу объектов электросетевого хозяйства, в том числе привести к их повреждению или уничтожению, и (или) повлечь причинение вреда жизни, здоровью граждан и имуществу физических или юридических лиц, а также повлечь нанесение экологического ущерба и возникновение пожаров, в том числе:</p> <ul style="list-style-type: none"> <li>- набрасывать на провода и опоры воздушных линий электропередачи посторонние предметы, а также подниматься на опоры воздушных линий электропередачи;</li> <li>- размещать любые объекты и предметы (материалы) в пределах созданных в соответствии с требованиями нормативно-технических документов проходов и подъездов для доступа к объектам электросетевого хозяйства, а также проводить любые работы и возводить сооружения, которые могут препятствовать доступу к объектам электросетевого хозяйства, без создания необходимых для такого доступа проходов и подъездов;</li> <li>- находиться в пределах огороженной территории и помещениях распределительных устройств и подстанций, открывать двери и люки распределительных устройств и подстанций, производить переключения и подключения в электрических сетях (указанное требование не распространяется на работников, занятых выполнением разрешённых в установленном порядке работ), разводить огонь в пределах охранных зон вводных и распределительных устройств, подстанций, воздушных линий электропередачи, а также в охранных зонах кабельных линий</li> </ul>	<p>Постановление Правительства Российской Федерации от 24.02.2009 № 160 «О порядке установления охранных зон объектов электросетевого хозяйства и особых условий использования земельных участков, расположенных в границах таких зон»</p> <p>Постановление Правительства Российской Федерации от 18.11.2013 № 1033 «О порядке установления охранных зон объектов по производству электрической энергии и особых условий использования земельных участков, расположенных в границах таких зон»</p>

		<p>электропередачи;</p> <ul style="list-style-type: none"><li>- размещать свалки;</li><li>- производить работы ударными механизмами, сбрасывать тяжести массой свыше 5 тонн, производить сброс и слив едких и коррозионных веществ и горюче-смазочных материалов (в охранных зонах подземных кабельных линий электропередачи).</li></ul> <p>2. Для объектов электросетевого хозяйства напряжением свыше 1000 вольт, помимо действий, предусмотренных пунктом 1, запрещается:</p> <ul style="list-style-type: none"><li>- складировать или размещать хранилища любых, в том числе горюче-смазочных материалов;</li><li>- размещать детские и спортивные площадки, стадионы, рынки, торговые точки, полевые станы, загоны для скота, гаражи и стоянки всех видов машин и механизмов, проводить любые мероприятия, связанные с большим скоплением людей, не занятых выполнением разрешённых в установленном порядке работ (в охранных зонах воздушных линий электропередачи);</li><li>- использовать (запускать) любые летательные аппараты, в том числе воздушных змеев, спортивные модели летательных аппаратов (в охранных зонах воздушных линий электропередачи);</li><li>- бросать якоря с судов и осуществлять их проход с отданными якорями, цепями, лотами, волокушами и тралами (в охранных зонах подводных кабельных линий электропередачи);</li><li>- осуществлять проход судов с поднятыми стрелами кранов и других механизмов (в охранных зонах воздушных линий электропередачи).</li></ul> <p>3. Без письменного разрешения сетевой организации запрещается:</p> <ul style="list-style-type: none"><li>- строительство, капитальный ремонт, реконструкция или снос зданий и сооружений;</li><li>- горные, взрывные, мелиоративные работы, в том числе связанные с временным затоплением земель;</li></ul>	
--	--	--	--



		<ul style="list-style-type: none"> <li>- посадка и вырубка деревьев и кустарников;</li> <li>- дноуглубительные, землечерпальные и погрузочно-разгрузочные работы, добыча рыбы, других водных животных и растений придонными орудиями лова, устройство водопоев, колка и заготовка льда (в охранных зонах подводных кабельных линий электропередачи);</li> <li>- проход судов, у которых расстояние по вертикали от верхнего крайнего габарита с грузом или без груза до нижней точки провеса проводов переходов воздушных линий электропередачи через водоёмы менее минимально допустимого расстояния, в том числе с учётом максимального уровня подъёма воды при паводке;</li> <li>- проезд машин и механизмов, имеющих общую высоту с грузом или без груза от поверхности дороги более 4,5 метра (в охранных зонах воздушных линий электропередачи);</li> <li>- земляные работы на глубине более 0,3 метра (на вспахиваемых землях на глубине более 0,45 метра), а также планировка грунта (в охранных зонах подземных кабельных линий электропередачи);</li> <li>- полив сельскохозяйственных культур в случае, если высота струи воды может составить свыше 3 метров (в охранных зонах воздушных линий электропередачи);</li> <li>- полевые сельскохозяйственные работы с применением сельскохозяйственных машин и оборудования высотой более 4 метров (в охранных зонах воздушных линий электропередачи) или полевые сельскохозяйственные работы, связанные с вспашкой земли (в охранных зонах кабельных линий электропередачи).</li> </ul> <p>4. Для объектов электросетевого хозяйства напряжением до 1000 вольт, помимо действий, предусмотренных пунктом 3, без письменного решения о согласовании сетевых организаций запрещается:</p> <ul style="list-style-type: none"> <li>- строительство, капитальный ремонт, реконструкция или снос зданий и сооружений;</li> <li>- горные, взрывные, мелиоративные работы, в том числе связанные</li> </ul>	
--	--	--	--

		<p>с временным затоплением земель;</p> <ul style="list-style-type: none"><li>- посадка и вырубка деревьев и кустарников;</li><li>- дноуглубительные, землечерпальные и погрузочно-разгрузочные работы, добыча рыбы, других водных животных и растений придонными орудиями лова, устройство водопоев, колка и заготовка льда (в охранных зонах подводных кабельных линий электропередачи);</li><li>- проход судов, у которых расстояние по вертикали от верхнего крайнего габарита с грузом или без груза до нижней точки провеса проводов переходов воздушных линий электропередачи через водоёмы менее минимально допустимого расстояния, в том числе с учётом максимального уровня подъёма воды при паводке;</li><li>- проезд машин и механизмов, имеющих общую высоту с грузом или без груза от поверхности дороги более 4,5 метра (в охранных зонах воздушных линий электропередачи);</li><li>- земляные работы на глубине более 0,3 метра (на вспахиваемых землях на глубине более 0,45 метра), а также планировка грунта (в охранных зонах подземных кабельных линий электропередачи);</li><li>- полив сельскохозяйственных культур в случае, если высота струи воды может составить свыше 3 метров (в охранных зонах воздушных линий электропередачи);</li><li>- полевые сельскохозяйственные работы с применением сельскохозяйственных машин и оборудования высотой более 4 метров (в охранных зонах воздушных линий электропередачи) или полевые сельскохозяйственные работы, связанные с вспашкой земли (в охранных зонах кабельных линий электропередачи);</li><li>- размещать детские и спортивные площадки, стадионы, рынки, торговые точки, полевые станы, загоны для скота, гаражи и стоянки всех видов машин и механизмов, садовые, огородные земельные участки и иные объекты недвижимости, расположенные в границах территории ведения гражданами садоводства или огородничества для собственных нужд объекты жилищного строительства, в том числе индивидуального (в охранных зонах воздушных линий</li></ul>	
--	--	--	--

		<p>электропередачи);</p> <ul style="list-style-type: none"><li>- складировать или размещать хранилища любых, в том числе горюче-смазочных материалов;</li><li>- устраивать причалы для стоянки судов, барж и плавучих кранов, бросать якоря с судов и осуществлять их проход с отданными якорями, цепями, лотами, волокушами и тралами (в охранных зонах подводных кабельных линий электропередачи).</li></ul> <p>5. В охранных зонах объектов по производству электрической энергии запрещается осуществлять действия, которые могут нарушить безопасную работу объектов, в том числе привести к их повреждению или уничтожению и (или) повлечь причинение вреда жизни, здоровью граждан и имуществу физических или юридических лиц, а также нанесение вреда окружающей среде и возникновение пожаров и чрезвычайных ситуаций, а именно:</p> <ul style="list-style-type: none"><li>- убирать, перемещать, засыпать и повреждать предупреждающие знаки;</li><li>- размещать кладбища, скотомогильники, захоронения отходов производства и потребления, радиоактивных, химических, взрывчатых, токсичных, отравляющих и ядовитых веществ;</li><li>- производить сброс и слив едких и коррозионных веществ, в том числе растворов кислот, щелочей и солей, а также горюче-смазочных материалов;</li><li>- разводить огонь и размещать какие-либо открытые или закрытые источники огня;</li><li>- проводить работы, размещать объекты и предметы, возводить сооружения, которые могут препятствовать доступу к объектам, без создания необходимых для такого доступа проходов и подъездов;</li><li>- производить работы ударными механизмами, сбрасывать тяжести массой свыше 5 тонн;</li><li>- складировать любые материалы, в том числе взрывоопасные, пожароопасные и горюче-смазочные.</li></ul>	
--	--	---	--

		<p>б. Без письменного согласования владельцев объектов запрещается:</p> <ul style="list-style-type: none"> <li>- размещать детские и спортивные площадки, стадионы, рынки, торговые точки, полевые станы, загоны для скота, гаражи и стоянки всех видов машин и механизмов;</li> <li>- проводить любые мероприятия, связанные с пребыванием людей, не занятых выполнением работ, разрешенных в установленном порядке;</li> <li>- осуществлять горные, взрывные, мелиоративные работы, в том числе связанные с временным затоплением земель.</li> </ul>	
2	Придорожные полосы автомобильных дорог	<p>В придорожных полосах федеральных автомобильных дорог общего пользования, в придорожных полосах автомобильных дорог общего пользования регионального или межмуниципального значения запрещается строительство капитальных сооружений, за исключением:</p> <ul style="list-style-type: none"> <li>- объектов, предназначенных для обслуживания таких автомобильных дорог, их строительства, реконструкции, капитального ремонта, ремонта и содержания;</li> <li>- объектов Государственной инспекции безопасности дорожного движения Министерства внутренних дел Российской Федерации;</li> <li>- объектов дорожного сервиса, рекламных конструкций, информационных щитов и указателей;</li> <li>- инженерных коммуникаций.</li> </ul>	Приказ Минтранса России от 13.01.2010 № 4 «Об установлении и использовании придорожных полос автомобильных дорог федерального значения»
3	Водоохранная зона	<p>В границах водоохраной зоны запрещается:</p> <ul style="list-style-type: none"> <li>- использование сточных вод в целях регулирования плодородия почв;</li> <li>- размещение кладбищ, скотомогильников, объектов размещения отходов производства и потребления, химических, взрывчатых, токсичных, отравляющих и ядовитых веществ, пунктов захоронения радиоактивных отходов;</li> <li>- осуществление авиационных мер по борьбе с вредными организмами;</li> <li>- движение и стоянка транспортных средств (кроме специальных транспортных средств), за исключением их движения по дорогам и</li> </ul>	Водный кодекс Российской Федерации

		<p>стоянки на дорогах и в специально оборудованных местах, имеющих твердое покрытие;</p> <ul style="list-style-type: none"> <li>- размещение автозаправочных станций, складов горюче-смазочных материалов (за исключением случаев, если автозаправочные станции, склады горюче-смазочных материалов размещены на территориях портов, судостроительных и судоремонтных организаций, инфраструктуры внутренних водных путей при условии соблюдения требований законодательства в области охраны окружающей среды и Водного кодекса РФ), станций технического обслуживания, используемых для технического осмотра и ремонта транспортных средств, осуществление мойки транспортных средств;</li> <li>- размещение специализированных хранилищ пестицидов и агрохимикатов, применение пестицидов и агрохимикатов;</li> <li>- сброс сточных, в том числе дренажных, вод;</li> <li>- разведка и добыча общераспространенных полезных ископаемых (за исключением случаев, если разведка и добыча общераспространенных полезных ископаемых осуществляются пользователями недр, осуществляющими разведку и добычу иных видов полезных ископаемых, в границах предоставленных им в соответствии с законодательством Российской Федерации о недрах горных отводов и (или) геологических отводов на основании утвержденного технического проекта в соответствии со ст. 19.1 Закона Российской Федерации от 21 февраля 1992 года № 2395-1 «О недрах»).</li> </ul>	
4	Прибрежная защитная полоса	<p>В границах прибрежных защитных полос запрещается:</p> <ul style="list-style-type: none"> <li>- использование сточных вод в целях регулирования плодородия почв;</li> <li>- размещение кладбищ, скотомогильников, объектов размещения отходов производства и потребления, химических, взрывчатых, токсичных, отравляющих и ядовитых веществ, пунктов захоронения радиоактивных отходов;</li> <li>- осуществление авиационных мер по борьбе с вредными</li> </ul>	Водный кодекс Российской Федерации

		<p>организмами;</p> <ul style="list-style-type: none"><li>- движение и стоянка транспортных средств (кроме специальных транспортных средств), за исключением их движения по дорогам и стоянки на дорогах и в специально оборудованных местах, имеющих твердое покрытие;</li><li>- размещение автозаправочных станций, складов горюче-смазочных материалов (за исключением случаев, если автозаправочные станции, склады горюче-смазочных материалов размещены на территориях портов, судостроительных и судоремонтных организаций, инфраструктуры внутренних водных путей при условии соблюдения требований законодательства в области охраны окружающей среды и Водного Кодекса РФ), станций технического обслуживания, используемых для технического осмотра и ремонта транспортных средств, осуществление мойки транспортных средств;</li><li>- размещение специализированных хранилищ пестицидов и агрохимикатов, применение пестицидов и агрохимикатов;</li><li>- сброс сточных, в том числе дренажных, вод;</li><li>- разведка и добыча общераспространенных полезных ископаемых (за исключением случаев, если разведка и добыча общераспространенных полезных ископаемых осуществляются пользователями недр, осуществляющими разведку и добычу иных видов полезных ископаемых, в границах предоставленных им в соответствии с законодательством Российской Федерации о недрах горных отводов и (или) геологических отводов на основании утвержденного технического проекта в соответствии со ст. 19.1 Закона Российской Федерации от 21 февраля 1992 года № 2395-1 «О недрах»);</li><li>- распашка земель;</li><li>- размещение отвалов размываемых грунтов;</li><li>- выпас сельскохозяйственных животных и организация для них летних лагерей, ванн.</li></ul>	
--	--	---	--

5	<p>Зоны санитарной охраны источников питьевого и хозяйственно-бытового водоснабжения, а также устанавливаемые в случаях, предусмотренных Водным кодексом Российской Федерации, в отношении подземных водных объектов зоны специальной охраны</p>	<p>В зоне санитарной охраны источников питьевого и хозяйственно-бытового водоснабжения запрещается сброс сточных, в том числе дренажных, вод.</p> <p>На территории зоны санитарной охраны подземных источников водоснабжения:</p> <p>1. В первом поясе не допускается:</p> <ul style="list-style-type: none"> <li>- посадка высокоствольных деревьев;</li> <li>- все виды строительства, не имеющие непосредственного отношения к эксплуатации, реконструкции и расширению водопроводных сооружений, в том числе прокладка трубопроводов различного назначения;</li> <li>- размещение жилых и хозяйственно-бытовых зданий;</li> <li>- проживание людей;</li> <li>- применение ядохимикатов и удобрений.</li> </ul> <p>2. Во втором поясе запрещено:</p> <ul style="list-style-type: none"> <li>- закачка отработанных вод в подземные горизонты, подземное складирование твёрдых отходов и разработка недр земли;</li> <li>- размещение кладбищ, скотомогильников, полей ассенизации, полей фильтрации, навозохранилищ, силосных траншей, животноводческих и птицеводческих предприятий и других объектов, обуславливающих опасность микробного загрязнения подземных вод;</li> <li>- применение удобрений и ядохимикатов;</li> <li>- рубка леса главного пользования и реконструкции;</li> <li>- размещение складов горюче-смазочных материалов, ядохимикатов и минеральных удобрений, накопителей промстоков, шламоохранилищ и других объектов, обуславливающих опасность химического загрязнения подземных вод.</li> </ul> <p>Бурение новых скважин и новое строительство, связанное с нарушением почвенного покрова, производится при обязательном согласовании с центром государственного санитарно-эпидемиологического надзора.</p> <p>3. В третьем поясе запрещено:</p> <ul style="list-style-type: none"> <li>- закачка отработанных вод в подземные горизонты, подземное складирование твёрдых отходов и разработка недр земли;</li> </ul>	<p>Водный кодекс Российской Федерации</p> <p>СанПиН 2.1.4.1110-02 «Зоны санитарной охраны источников водоснабжения и водопроводов питьевого назначения»</p>
---	--	---	---

		<p>- размещение складов горюче-смазочных материалов, ядохимикатов и минеральных удобрений, накопителей промстоков, шламохранилищ и других объектов, обуславливающих опасность химического загрязнения подземных вод. Размещение таких объектов допускается в пределах третьего пояса зоны санитарной охраны только при использовании защищённых подземных вод, при условии выполнения специальных мероприятий по защите водоносного горизонта от загрязнения при наличии санитарно-эпидемиологического заключения центра государственного санитарно-эпидемиологического надзора, выданного с учётом заключения органов геологического контроля.</p> <p>Бурение новых скважин и новое строительство, связанное с нарушением почвенного покрова, производится при обязательном согласовании с центром государственного санитарно-эпидемиологического надзора.</p> <p>На территории зоны санитарной охраны поверхностных источников водоснабжения:</p> <p>1. В первом поясе не допускается:</p> <ul style="list-style-type: none"> <li>- посадка высокоствольных деревьев;</li> <li>- все виды строительства, не имеющие непосредственного отношения к эксплуатации, реконструкции и расширению водопроводных сооружений, в том числе прокладка трубопроводов различного назначения;</li> <li>- размещение жилых и хозяйственно-бытовых зданий;</li> <li>- проживание людей;</li> <li>- применение ядохимикатов и удобрений;</li> <li>- спуск любых сточных вод, в том числе сточных вод водного транспорта;</li> <li>- купание, стирка белья, водопой скота и другие виды водопользования, оказывающие влияние на качество воды.</li> </ul> <p>2. Во втором поясе не допускается:</p> <ul style="list-style-type: none"> <li>- рубка леса главного пользования и реконструкции, а также закрепление за лесозаготовительными предприятиями древесины на корню и лесосечного фонда долгосрочного пользования (допускается только рубки ухода и санитарные рубки леса);</li> </ul>	
--	--	---	--



		<ul style="list-style-type: none"> <li>- расположение стойбищ и выпас скота, а также всякое другое использование водоема и земельных участков, лесных угодий в пределах прибрежной полосы шириной не менее 500 м, которое может привести к ухудшению качества или уменьшению количества воды источника водоснабжения;</li> <li>- отведение сточных вод в зоне водосбора источника водоснабжения, включая его притоки, не отвечающих гигиеническим требованиям к охране поверхностных вод;</li> <li>- размещение кладбищ, скотомогильников, полей ассенизации, полей фильтрации, навозохранилищ, силосных траншей, животноводческих и птицеводческих предприятий и других объектов, обуславливающих опасность микробного загрязнения подземных вод;</li> <li>- применение удобрений и ядохимикатов;</li> <li>- рубка леса главного пользования и реконструкции;</li> <li>- сброс промышленных, сельскохозяйственных, городских и ливневых сточных вод, содержание в которых химических веществ и микроорганизмов превышает установленные санитарными правилами гигиенические нормативы качества воды (с учетом Определения Верховного Суда РФ от 25.09.2014 № АПЛ14-393);</li> <li>- размещение складов горюче-смазочных материалов, ядохимикатов и минеральных удобрений, накопителей промстоков, шламоохранилищ и других объектов, обуславливающих опасность химического загрязнения подземных вод.</li> </ul> <p>Регулирование отведения территории для нового строительства жилых, промышленных и сельскохозяйственных объектов, а также согласование изменений технологий действующих предприятий, связанных с повышением степени опасности загрязнения сточными водами источника водоснабжения производится при согласовании с центром государственного санитарно-эпидемиологического надзора.</p> <p>Все работы, в том числе добыча песка, гравия, донноуглубительные, в пределах акватории зоны санитарной охраны допускаются по согласованию с центром государственного санитарно - эпидемиологического надзора лишь при обосновании</p>	
--	--	--	--

		<p>гидрологическими расчетами отсутствия ухудшения качества воды в створе водозабора.</p> <p>Использование химических методов борьбы с эвтрофикацией водоемов допускается при условии применения препаратов, имеющих положительное санитарно - эпидемиологическое заключение государственной санитарно - эпидемиологической службы Российской Федерации.</p> <p>Использование источников водоснабжения в пределах второго пояса зоны санитарной охраны для купания, туризма, водного спорта и рыбной ловли допускается в установленных местах при условии соблюдения гигиенических требований к охране поверхностных вод, а также гигиенических требований к зонам рекреации водных объектов.</p> <p>3. В третьем поясе не допускается отведение сточных вод в зоне водосбора источника водоснабжения, включая его притоки, не отвечающих гигиеническим требованиям к охране поверхностных вод.</p> <p>Регулирование отведения территории для нового строительства жилых, промышленных и сельскохозяйственных объектов, а также согласование изменений технологий действующих предприятий, связанных с повышением степени опасности загрязнения сточными водами источника водоснабжения производится при согласовании с центром государственного санитарно-эпидемиологического надзора.</p> <p>Все работы, в том числе добыча песка, гравия, донноуглубительные, в пределах акватории зоны санитарной охраны допускаются по согласованию с центром государственного санитарно - эпидемиологического надзора лишь при обосновании гидрологическими расчетами отсутствия ухудшения качества воды в створе водозабора.</p> <p>Использование химических методов борьбы с эвтрофикацией водоемов допускается при условии применения препаратов, имеющих положительное санитарно - эпидемиологическое заключение государственной санитарно - эпидемиологической</p>	
--	--	---	--

		службы Российской Федерации.	
6	Санитарно-защитная зона	<p>В границах санитарно-защитной зоны не допускается использования земельных участков в целях:</p> <ul style="list-style-type: none"> <li>- размещения жилой застройки, объектов образовательного и медицинского назначения, спортивных сооружений открытого типа, организаций отдыха детей и их оздоровления, зон рекреационного назначения и для ведения садоводства;</li> <li>- размещения объектов для производства и хранения лекарственных средств, объекты пищевых отраслей промышленности, оптовых складов продовольственного сырья и пищевой продукции, комплексов водопроводных сооружений для подготовки и хранения питьевой воды, использования земельных участков в целях производства, хранения и переработки сельскохозяйственной продукции, предназначенной для дальнейшего использования в качестве пищевой продукции, если химическое, физическое и (или) биологическое воздействие объекта, в отношении которого установлена санаторно-защитная зона, приведет к нарушению качества и безопасности таких средств, сырья, воды и продукции в соответствии с установленными требованиями.</li> </ul>	<p>Постановление Правительства Российской Федерации от 03.03.2018 № 222 «Об утверждении Правил установления санитарно-защитных зон и использования земельных участков, расположенных в границах санитарно-защитных зон»</p>

Приложение  
к правилам землепользования и застройки  
Латненского городского поселения  
Семилуцкого муниципального района  
Воронежской области

СВЕДЕНИЯ О ГРАНИЦАХ ТЕРРИТОРИАЛЬНЫХ ЗОН  
ГРАФИЧЕСКОЕ ОПИСАНИЕ МЕСТОПОЛОЖЕНИЯ ГРАНИЦ  
ТЕРРИТОРИАЛЬНЫХ ЗОН, ПЕРЕЧЕНЬ КООРДИНАТ ХАРАКТЕРНЫХ  
ТОЧЕК ГРАНИЦ ТЕРРИТОРИАЛЬНЫХ ЗОН  
РАБОЧЕГО ПОСЁЛКА ЛАТНАЯ

# ОПИСАНИЕ МЕСТОПОЛОЖЕНИЯ ГРАНИЦ

Зона застройки индивидуальными жилыми домами – Ж1

(наименование объекта, местоположение границ которого описано  
(далее - объект)

## Раздел 1

Сведения об объекте		
№ п/п	Характеристики объекта	Описание характеристик
1	2	3
1	Местоположение объекта	Воронежская область, Семилукский муниципальный район, Латненское городское поселение, рабочий посёлок Латная
2	Площадь объекта $\pm$ величина погрешности определения площади ( $P \pm \Delta P$ )	5977736 $\pm$ 8557 м <sup>2</sup>
3	Иные характеристики объекта	-

## Раздел 2

Сведения о местоположении границ объекта					
1. Система координат: МСК - 36, зона 1					
2. Сведения о характерных точках границ объекта					
Обозначение характерных точек границ	Координаты, м		Метод определения координат характерной точки	Средняя квадратическая погрешность положения характерной точки (Mt), м	Описание обозначения точки на местности (при наличии)
	X	Y			
1	2	3	4	5	6
1	513978.44	1278102.24	Картометрический	1.00	-
2	514172.29	1278480.92	Картометрический	1.00	-
3	514224.23	1278580.54	Картометрический	1.00	-
4	514182.71	1278590.70	Картометрический	1.00	-
5	514162.99	1278595.60	Картометрический	1.00	-
6	514126.94	1278608.18	Картометрический	1.00	-
7	514116.53	1278613.23	Картометрический	1.00	-
8	514087.41	1278633.40	Картометрический	1.00	-
9	514031.57	1278677.93	Картометрический	1.00	-
10	513975.60	1278740.10	Картометрический	1.00	-
11	513931.41	1278773.45	Картометрический	1.00	-
12	513920.03	1278781.92	Картометрический	1.00	-
13	513910.20	1278789.23	Картометрический	1.00	-
14	513892.62	1278796.12	Картометрический	1.00	-
15	513888.37	1278797.03	Картометрический	1.00	-
16	513868.93	1278801.19	Картометрический	1.00	-
17	513725.64	1278887.87	Картометрический	1.00	-
18	513721.22	1278909.54	Картометрический	1.00	-
19	513711.73	1278916.25	Картометрический	1.00	-
20	513658.00	1279039.69	Картометрический	1.00	-
21	513700.61	1279040.93	Картометрический	1.00	-
22	513750.43	1279020.39	Картометрический	1.00	-
23	513872.50	1279048.72	Картометрический	1.00	-
24	513871.98	1279049.27	Картометрический	1.00	-
25	513787.35	1279138.92	Картометрический	1.00	-
26	513536.70	1279416.89	Картометрический	1.00	-
27	513468.19	1279505.17	Картометрический	1.00	-
28	513451.30	1279525.13	Картометрический	1.00	-
29	513441.54	1279542.43	Картометрический	1.00	-
30	513436.84	1279562.08	Картометрический	1.00	-
31	513433.30	1279585.21	Картометрический	1.00	-
32	513427.52	1279612.50	Картометрический	1.00	-
33	513411.91	1279651.67	Картометрический	1.00	-
34	513388.72	1279706.51	Картометрический	1.00	-
35	513379.55	1279725.13	Картометрический	1.00	-
36	513367.73	1279746.23	Картометрический	1.00	-
37	513367.21	1279746.82	Картометрический	1.00	-

1	2	3	4	5	6
38	513361.73	1279752.97	Картометрический	1.00	-
39	513360.40	1279751.71	Картометрический	1.00	-
40	513353.10	1279744.80	Картометрический	1.00	-
41	513353.76	1279741.49	Картометрический	1.00	-
42	513340.60	1279733.94	Картометрический	1.00	-
43	513333.47	1279728.54	Картометрический	1.00	-
44	513324.65	1279724.46	Картометрический	1.00	-
45	513303.93	1279715.48	Картометрический	1.00	-
46	513300.21	1279715.45	Картометрический	1.00	-
47	513293.07	1279712.64	Картометрический	1.00	-
48	513273.30	1279709.64	Картометрический	1.00	-
49	513272.52	1279708.12	Картометрический	1.00	-
50	513273.67	1279704.44	Картометрический	1.00	-
51	513265.71	1279703.27	Картометрический	1.00	-
52	513260.41	1279705.66	Картометрический	1.00	-
53	513257.35	1279705.57	Картометрический	1.00	-
54	513248.27	1279699.66	Картометрический	1.00	-
55	513234.88	1279685.68	Картометрический	1.00	-
56	513211.35	1279655.46	Картометрический	1.00	-
57	513166.22	1279583.68	Картометрический	1.00	-
58	513056.11	1279403.55	Картометрический	1.00	-
59	513040.74	1279376.84	Картометрический	1.00	-
60	513028.53	1279349.91	Картометрический	1.00	-
61	513004.10	1279297.13	Картометрический	1.00	-
62	512992.18	1279273.06	Картометрический	1.00	-
63	512981.81	1279257.20	Картометрический	1.00	-
64	512975.89	1279248.54	Картометрический	1.00	-
65	512970.82	1279232.65	Картометрический	1.00	-
66	512888.61	1279017.78	Картометрический	1.00	-
67	512877.32	1278985.28	Картометрический	1.00	-
68	512863.54	1278930.41	Картометрический	1.00	-
69	512850.82	1278869.14	Картометрический	1.00	-
70	512844.43	1278832.85	Картометрический	1.00	-
71	512821.66	1278704.51	Картометрический	1.00	-
72	512804.27	1278615.82	Картометрический	1.00	-
73	512793.35	1278570.37	Картометрический	1.00	-
74	512781.91	1278524.36	Картометрический	1.00	-
75	512773.85	1278491.79	Картометрический	1.00	-
76	512760.65	1278443.35	Картометрический	1.00	-
77	512745.49	1278397.31	Картометрический	1.00	-
78	512729.91	1278352.67	Картометрический	1.00	-
79	512706.52	1278291.94	Картометрический	1.00	-
80	512714.17	1278285.14	Картометрический	1.00	-
81	512731.27	1278279.12	Картометрический	1.00	-
82	512757.57	1278271.35	Картометрический	1.00	-
83	512761.59	1278273.41	Картометрический	1.00	-
84	512761.82	1278274.18	Картометрический	1.00	-
85	512785.69	1278274.01	Картометрический	1.00	-
86	512809.30	1278273.99	Картометрический	1.00	-
87	512821.32	1278274.14	Картометрический	1.00	-
88	512849.72	1278276.81	Картометрический	1.00	-

1	2	3	4	5	6
89	512852.47	1278277.23	Картометрический	1.00	-
90	512893.32	1278275.65	Картометрический	1.00	-
91	512918.96	1278271.49	Картометрический	1.00	-
92	512946.08	1278267.97	Картометрический	1.00	-
93	512955.34	1278266.68	Картометрический	1.00	-
94	512972.20	1278265.03	Картометрический	1.00	-
95	512993.93	1278262.60	Картометрический	1.00	-
96	512996.28	1278262.32	Картометрический	1.00	-
97	513005.14	1278273.08	Картометрический	1.00	-
98	513010.40	1278266.80	Картометрический	1.00	-
99	513003.68	1278257.51	Картометрический	1.00	-
100	513039.63	1278251.18	Картометрический	1.00	-
101	513078.15	1278245.31	Картометрический	1.00	-
102	513107.80	1278240.72	Картометрический	1.00	-
103	513126.10	1278237.94	Картометрический	1.00	-
104	513147.69	1278234.17	Картометрический	1.00	-
105	513191.37	1278227.83	Картометрический	1.00	-
106	513240.96	1278219.21	Картометрический	1.00	-
107	513259.88	1278214.99	Картометрический	1.00	-
108	513294.04	1278210.33	Картометрический	1.00	-
109	513322.21	1278205.66	Картометрический	1.00	-
110	513399.96	1278194.45	Картометрический	1.00	-
111	513411.19	1278194.09	Картометрический	1.00	-
112	513414.81	1278201.87	Картометрический	1.00	-
113	513423.37	1278200.28	Картометрический	1.00	-
114	513422.18	1278191.96	Картометрический	1.00	-
115	513432.52	1278190.01	Картометрический	1.00	-
116	513481.19	1278180.94	Картометрический	1.00	-
117	513523.12	1278175.84	Картометрический	1.00	-
118	513590.99	1278164.61	Картометрический	1.00	-
119	513627.27	1278159.44	Картометрический	1.00	-
1	513978.44	1278102.24	Картометрический	1.00	-
120	513319.14	1278850.51	Картометрический	1.00	-
121	513289.36	1278872.30	Картометрический	1.00	-
122	513270.94	1278885.59	Картометрический	1.00	-
123	513251.22	1278881.57	Картометрический	1.00	-
124	513202.97	1278858.94	Картометрический	1.00	-
125	513143.71	1278798.70	Картометрический	1.00	-
126	513156.27	1278783.63	Картометрический	1.00	-
127	513167.59	1278793.86	Картометрический	1.00	-
128	513199.18	1278773.77	Картометрический	1.00	-
129	513244.10	1278778.88	Картометрический	1.00	-
130	513275.90	1278805.46	Картометрический	1.00	-
120	513319.14	1278850.51	Картометрический	1.00	-
131	513341.67	1276936.98	Картометрический	1.00	-
132	513219.09	1277003.71	Картометрический	1.00	-
133	513279.53	1277113.08	Картометрический	1.00	-
134	513319.28	1277185.02	Картометрический	1.00	-
135	513341.23	1277224.73	Картометрический	1.00	-



1	2	3	4	5	6
136	513368.33	1277273.77	Картометрический	1.00	-
137	513414.19	1277356.76	Картометрический	1.00	-
138	513460.80	1277441.12	Картометрический	1.00	-
139	513515.34	1277539.81	Картометрический	1.00	-
140	513562.13	1277624.49	Картометрический	1.00	-
141	513616.68	1277723.20	Картометрический	1.00	-
142	513636.25	1277759.02	Картометрический	1.00	-
143	513682.75	1277844.14	Картометрический	1.00	-
144	513729.51	1277929.72	Картометрический	1.00	-
145	513773.66	1278010.52	Картометрический	1.00	-
146	513824.97	1278104.43	Картометрический	1.00	-
147	513624.34	1278138.83	Картометрический	1.00	-
148	513590.83	1278144.46	Картометрический	1.00	-
149	513507.23	1278161.02	Картометрический	1.00	-
150	513399.06	1278177.94	Картометрический	1.00	-
151	513298.74	1278194.25	Картометрический	1.00	-
152	513270.48	1278197.78	Картометрический	1.00	-
153	513265.59	1278195.93	Картометрический	1.00	-
154	513261.88	1278184.85	Картометрический	1.00	-
155	513250.70	1278186.87	Картометрический	1.00	-
156	513248.93	1278198.34	Картометрический	1.00	-
157	513246.22	1278201.33	Картометрический	1.00	-
158	513199.44	1278210.69	Картометрический	1.00	-
159	513115.15	1278224.00	Картометрический	1.00	-
160	513103.88	1278225.85	Картометрический	1.00	-
161	513062.09	1278234.25	Картометрический	1.00	-
162	512985.73	1278246.53	Картометрический	1.00	-
163	512981.68	1278236.89	Картометрический	1.00	-
164	512975.09	1278238.27	Картометрический	1.00	-
165	512975.76	1278247.46	Картометрический	1.00	-
166	512965.40	1278249.70	Картометрический	1.00	-
167	512960.27	1278251.98	Картометрический	1.00	-
168	512954.13	1278252.29	Картометрический	1.00	-
169	512937.15	1278254.98	Картометрический	1.00	-
170	512909.87	1278259.48	Картометрический	1.00	-
171	512882.18	1278262.66	Картометрический	1.00	-
172	512876.54	1278262.58	Картометрический	1.00	-
173	512849.17	1278260.11	Картометрический	1.00	-
174	512813.97	1278258.30	Картометрический	1.00	-
175	512768.09	1278259.02	Картометрический	1.00	-
176	512743.45	1278264.11	Картометрический	1.00	-
177	512720.61	1278266.43	Картометрический	1.00	-
178	512709.20	1278268.49	Картометрический	1.00	-
179	512696.02	1278265.05	Картометрический	1.00	-
180	512665.21	1278198.49	Картометрический	1.00	-
181	512611.14	1278087.27	Картометрический	1.00	-
182	512468.02	1277814.11	Картометрический	1.00	-
183	512367.70	1277626.15	Картометрический	1.00	-
184	512308.51	1277518.43	Картометрический	1.00	-
185	512238.91	1277383.96	Картометрический	1.00	-
186	512150.60	1277212.86	Картометрический	1.00	-

1	2	3	4	5	6
187	512136.36	1277179.70	Картометрический	1.00	-
188	512126.72	1277154.93	Картометрический	1.00	-
189	512096.40	1277066.74	Картометрический	1.00	-
190	512069.29	1276970.76	Картометрический	1.00	-
191	512037.59	1276811.51	Картометрический	1.00	-
192	512025.04	1276774.41	Картометрический	1.00	-
193	512024.70	1276773.35	Картометрический	1.00	-
194	512021.84	1276742.38	Картометрический	1.00	-
195	512017.53	1276695.34	Картометрический	1.00	-
196	512034.99	1276702.18	Картометрический	1.00	-
197	512039.77	1276704.20	Картометрический	1.00	-
198	512041.92	1276705.03	Картометрический	1.00	-
199	512057.73	1276706.32	Картометрический	1.00	-
200	512080.39	1276703.63	Картометрический	1.00	-
201	512166.62	1276732.73	Картометрический	1.00	-
202	512202.06	1276742.16	Картометрический	1.00	-
203	512231.68	1276865.67	Картометрический	1.00	-
204	512249.24	1276927.64	Картометрический	1.00	-
205	512317.82	1276902.52	Картометрический	1.00	-
206	512398.60	1276894.07	Картометрический	1.00	-
207	512414.56	1276971.20	Картометрический	1.00	-
208	512441.70	1276993.33	Картометрический	1.00	-
209	512469.10	1277123.86	Картометрический	1.00	-
210	512491.89	1277122.96	Картометрический	1.00	-
211	512496.18	1277128.72	Картометрический	1.00	-
212	512541.99	1277121.24	Картометрический	1.00	-
213	512593.14	1277088.85	Картометрический	1.00	-
214	512554.37	1276944.10	Картометрический	1.00	-
215	512649.12	1276936.18	Картометрический	1.00	-
216	512777.68	1276881.30	Картометрический	1.00	-
217	512898.17	1276843.54	Картометрический	1.00	-
218	512836.82	1276664.45	Картометрический	1.00	-
219	513156.95	1276502.87	Картометрический	1.00	-
220	513223.68	1276469.20	Картометрический	1.00	-
221	513259.41	1276455.64	Картометрический	1.00	-
222	513259.71	1276456.81	Картометрический	1.00	-
223	513280.45	1276538.67	Картометрический	1.00	-
224	513304.19	1276632.37	Картометрический	1.00	-
225	513305.21	1276640.70	Картометрический	1.00	-
226	513316.62	1276733.40	Картометрический	1.00	-
227	513327.61	1276822.71	Картометрический	1.00	-
131	513341.67	1276936.98	Картометрический	1.00	-
228	512515.47	1278343.79	Картометрический	1.00	-
229	512483.40	1278358.05	Картометрический	1.00	-
230	512430.21	1278384.59	Картометрический	1.00	-
231	512424.30	1278372.14	Картометрический	1.00	-
232	512278.90	1278439.55	Картометрический	1.00	-
233	512252.90	1278443.26	Картометрический	1.00	-
234	512241.71	1278444.49	Картометрический	1.00	-
235	512226.67	1278467.64	Картометрический	1.00	-

1	2	3	4	5	6
236	512223.95	1278468.54	Картометрический	1.00	-
237	512206.00	1278476.88	Картометрический	1.00	-
238	512185.85	1278483.94	Картометрический	1.00	-
239	512205.15	1278539.04	Картометрический	1.00	-
240	512211.74	1278551.80	Картометрический	1.00	-
241	512228.11	1278598.72	Картометрический	1.00	-
242	512229.43	1278603.13	Картометрический	1.00	-
243	512231.27	1278609.27	Картометрический	1.00	-
244	512238.04	1278628.80	Картометрический	1.00	-
245	512245.35	1278644.44	Картометрический	1.00	-
246	512278.64	1278737.56	Картометрический	1.00	-
247	512264.36	1278751.75	Картометрический	1.00	-
248	512207.40	1278762.10	Картометрический	1.00	-
249	512203.23	1278746.53	Картометрический	1.00	-
250	512129.65	1278764.02	Картометрический	1.00	-
251	512135.22	1278792.75	Картометрический	1.00	-
252	512066.53	1278799.65	Картометрический	1.00	-
253	512056.80	1278764.15	Картометрический	1.00	-
254	512050.84	1278737.42	Картометрический	1.00	-
255	512014.56	1278746.24	Картометрический	1.00	-
256	512001.64	1278751.17	Картометрический	1.00	-
257	511989.24	1278755.60	Картометрический	1.00	-
258	511959.08	1278761.15	Картометрический	1.00	-
259	511938.36	1278762.94	Картометрический	1.00	-
260	511937.60	1278762.12	Картометрический	1.00	-
261	511936.71	1278762.33	Картометрический	1.00	-
262	511936.60	1278761.83	Картометрический	1.00	-
263	511935.93	1278761.86	Картометрический	1.00	-
264	511931.64	1278762.16	Картометрический	1.00	-
265	511931.30	1278789.38	Картометрический	1.00	-
266	511945.86	1278788.80	Картометрический	1.00	-
267	511946.53	1278822.98	Картометрический	1.00	-
268	511953.22	1278824.10	Картометрический	1.00	-
269	511954.58	1278824.32	Картометрический	1.00	-
270	511955.23	1278831.03	Картометрический	1.00	-
271	511956.42	1278848.56	Картометрический	1.00	-
272	511952.47	1278848.68	Картометрический	1.00	-
273	511951.89	1278846.49	Картометрический	1.00	-
274	511950.40	1278846.74	Картометрический	1.00	-
275	511950.45	1278854.38	Картометрический	1.00	-
276	511951.02	1278861.11	Картометрический	1.00	-
277	511954.25	1278861.57	Картометрический	1.00	-
278	511953.65	1278868.13	Картометрический	1.00	-
279	511954.02	1278876.79	Картометрический	1.00	-
280	511954.96	1278880.00	Картометрический	1.00	-
281	511975.00	1278877.43	Картометрический	1.00	-
282	512005.51	1278879.82	Картометрический	1.00	-
283	512013.81	1278894.78	Картометрический	1.00	-
284	512023.31	1278941.03	Картометрический	1.00	-
285	512031.19	1278966.42	Картометрический	1.00	-
286	512022.81	1278968.54	Картометрический	1.00	-

1	2	3	4	5	6
287	512024.73	1278976.26	Картометрический	1.00	-
288	511863.10	1279005.38	Картометрический	1.00	-
289	511886.86	1279112.35	Картометрический	1.00	-
290	512088.64	1279072.96	Картометрический	1.00	-
291	512114.90	1279067.61	Картометрический	1.00	-
292	512108.79	1279044.67	Картометрический	1.00	-
293	512086.78	1278952.78	Картометрический	1.00	-
294	512090.13	1278929.68	Картометрический	1.00	-
295	512149.45	1278915.88	Картометрический	1.00	-
296	512143.56	1278891.24	Картометрический	1.00	-
297	512142.99	1278890.62	Картометрический	1.00	-
298	512136.42	1278860.26	Картометрический	1.00	-
299	512150.85	1278847.06	Картометрический	1.00	-
300	512228.85	1278822.49	Картометрический	1.00	-
301	512295.04	1278806.52	Картометрический	1.00	-
302	512332.28	1278975.23	Картометрический	1.00	-
303	512392.17	1278962.48	Картометрический	1.00	-
304	512393.43	1278965.07	Картометрический	1.00	-
305	512397.90	1278985.21	Картометрический	1.00	-
306	512404.96	1279014.53	Картометрический	1.00	-
307	512401.08	1279015.58	Картометрический	1.00	-
308	512404.69	1279031.57	Картометрический	1.00	-
309	512425.99	1279027.16	Картометрический	1.00	-
310	512440.95	1279023.21	Картометрический	1.00	-
311	512448.88	1279021.40	Картометрический	1.00	-
312	512452.36	1279020.61	Картометрический	1.00	-
313	512463.41	1279069.00	Картометрический	1.00	-
314	512466.62	1279085.83	Картометрический	1.00	-
315	512495.00	1279081.20	Картометрический	1.00	-
316	512509.09	1279069.86	Картометрический	1.00	-
317	512475.37	1278934.93	Картометрический	1.00	-
318	512486.23	1278919.42	Картометрический	1.00	-
319	512522.98	1278911.03	Картометрический	1.00	-
320	512480.97	1278723.90	Картометрический	1.00	-
321	512554.01	1278712.62	Картометрический	1.00	-
322	512573.79	1278709.94	Картометрический	1.00	-
323	512614.78	1278703.13	Картометрический	1.00	-
324	512636.73	1278699.64	Картометрический	1.00	-
325	512636.86	1278699.78	Картометрический	1.00	-
326	512639.40	1278702.55	Картометрический	1.00	-
327	512695.78	1278790.19	Картометрический	1.00	-
328	512788.48	1279082.27	Картометрический	1.00	-
329	512790.83	1279112.42	Картометрический	1.00	-
330	512699.70	1279148.67	Картометрический	1.00	-
331	512696.95	1279153.73	Картометрический	1.00	-
332	512695.40	1279180.15	Картометрический	1.00	-
333	512697.08	1279196.15	Картометрический	1.00	-
334	512701.99	1279271.30	Картометрический	1.00	-
335	512740.90	1279265.68	Картометрический	1.00	-
336	512741.71	1279286.61	Картометрический	1.00	-
337	512729.43	1279288.85	Картометрический	1.00	-

1	2	3	4	5	6
338	512702.36	1279292.58	Картометрический	1.00	-
339	512703.10	1279334.95	Картометрический	1.00	-
340	512788.36	1279323.80	Картометрический	1.00	-
341	512793.68	1279359.25	Картометрический	1.00	-
342	512814.78	1279358.20	Картометрический	1.00	-
343	512836.08	1279350.57	Картометрический	1.00	-
344	512911.68	1279323.85	Картометрический	1.00	-
345	512917.02	1279359.21	Картометрический	1.00	-
346	512917.22	1279362.91	Картометрический	1.00	-
347	512917.76	1279372.73	Картометрический	1.00	-
348	512920.84	1279401.50	Картометрический	1.00	-
349	512918.34	1279478.94	Картометрический	1.00	-
350	512864.09	1279508.21	Картометрический	1.00	-
351	512969.80	1279667.95	Картометрический	1.00	-
352	513057.89	1279785.80	Картометрический	1.00	-
353	513014.42	1279824.22	Картометрический	1.00	-
354	512993.78	1279816.26	Картометрический	1.00	-
355	512968.26	1279827.86	Картометрический	1.00	-
356	512952.85	1279830.46	Картометрический	1.00	-
357	512902.72	1279863.77	Картометрический	1.00	-
358	512881.34	1279838.76	Картометрический	1.00	-
359	512856.42	1279856.03	Картометрический	1.00	-
360	512844.55	1279852.77	Картометрический	1.00	-
361	512804.60	1279809.87	Картометрический	1.00	-
362	512826.15	1279778.82	Картометрический	1.00	-
363	512821.36	1279773.90	Картометрический	1.00	-
364	512801.40	1279751.62	Картометрический	1.00	-
365	512770.45	1279768.23	Картометрический	1.00	-
366	512757.05	1279755.69	Картометрический	1.00	-
367	512669.41	1279837.13	Картометрический	1.00	-
368	512667.26	1279889.39	Картометрический	1.00	-
369	512668.94	1279926.85	Картометрический	1.00	-
370	512696.22	1279957.98	Картометрический	1.00	-
371	512718.77	1279983.84	Картометрический	1.00	-
372	512740.41	1280010.44	Картометрический	1.00	-
373	512772.06	1280041.06	Картометрический	1.00	-
374	512800.10	1280009.72	Картометрический	1.00	-
375	512929.23	1280191.33	Картометрический	1.00	-
376	512925.53	1280194.56	Картометрический	1.00	-
377	512812.40	1280280.57	Картометрический	1.00	-
378	512828.45	1280302.72	Картометрический	1.00	-
379	512749.85	1280362.21	Картометрический	1.00	-
380	512727.42	1280378.24	Картометрический	1.00	-
381	512598.00	1280460.00	Картометрический	1.00	-
382	512592.00	1280581.00	Картометрический	1.00	-
383	512588.00	1280742.00	Картометрический	1.00	-
384	512566.57	1280894.85	Картометрический	1.00	-
385	512502.53	1280865.14	Картометрический	1.00	-
386	512441.15	1280869.57	Картометрический	1.00	-
387	512383.10	1280873.76	Картометрический	1.00	-
388	512383.19	1280836.42	Картометрический	1.00	-

1	2	3	4	5	6
389	512383.33	1280773.25	Картометрический	1.00	-
390	512383.51	1280695.73	Картометрический	1.00	-
391	512383.01	1280615.75	Картометрический	1.00	-
392	512383.05	1280520.86	Картометрический	1.00	-
393	512383.46	1280430.64	Картометрический	1.00	-
394	512382.93	1280354.35	Картометрический	1.00	-
395	512382.47	1280263.63	Картометрический	1.00	-
396	512382.25	1280174.22	Картометрический	1.00	-
397	512382.27	1280105.07	Картометрический	1.00	-
398	512381.92	1280011.53	Картометрический	1.00	-
399	512381.99	1279974.83	Картометрический	1.00	-
400	512357.23	1279978.50	Картометрический	1.00	-
401	512334.84	1279982.13	Картометрический	1.00	-
402	512330.69	1279987.55	Картометрический	1.00	-
403	512311.16	1279990.18	Картометрический	1.00	-
404	512309.42	1279990.41	Картометрический	1.00	-
405	512286.87	1279991.62	Картометрический	1.00	-
406	512286.47	1280003.39	Картометрический	1.00	-
407	512230.40	1280006.27	Картометрический	1.00	-
408	512195.64	1280012.34	Картометрический	1.00	-
409	512254.39	1280288.49	Картометрический	1.00	-
410	511886.62	1280310.73	Картометрический	1.00	-
411	511810.81	1280255.75	Картометрический	1.00	-
412	511792.10	1280242.18	Картометрический	1.00	-
413	511750.74	1280212.18	Картометрический	1.00	-
414	511712.90	1280203.71	Картометрический	1.00	-
415	511655.21	1280142.90	Картометрический	1.00	-
416	511628.32	1280071.99	Картометрический	1.00	-
417	511607.48	1280016.97	Картометрический	1.00	-
418	511534.52	1279824.23	Картометрический	1.00	-
419	511506.18	1279725.78	Картометрический	1.00	-
420	511496.38	1279691.75	Картометрический	1.00	-
421	511429.48	1279412.67	Картометрический	1.00	-
422	511487.94	1279404.01	Картометрический	1.00	-
423	511522.12	1279393.82	Картометрический	1.00	-
424	511545.93	1279381.27	Картометрический	1.00	-
425	511573.46	1279354.87	Картометрический	1.00	-
426	511621.19	1279308.23	Картометрический	1.00	-
427	511639.31	1279290.95	Картометрический	1.00	-
428	511643.36	1279267.29	Картометрический	1.00	-
429	511652.24	1279210.17	Картометрический	1.00	-
430	511654.92	1279196.09	Картометрический	1.00	-
431	511657.35	1279183.36	Картометрический	1.00	-
432	511665.08	1279133.18	Картометрический	1.00	-
433	511666.34	1279127.86	Картометрический	1.00	-
434	511667.60	1279122.02	Картометрический	1.00	-
435	511671.36	1279105.00	Картометрический	1.00	-
436	511673.38	1279090.82	Картометрический	1.00	-
437	511672.80	1279087.92	Картометрический	1.00	-
438	511668.04	1279064.00	Картометрический	1.00	-
439	511729.07	1279045.45	Картометрический	1.00	-

1	2	3	4	5	6
440	511776.59	1279030.76	Картометрический	1.00	-
441	511816.85	1278982.72	Картометрический	1.00	-
442	511834.76	1278915.84	Картометрический	1.00	-
443	511843.05	1278826.52	Картометрический	1.00	-
444	511854.00	1278763.00	Картометрический	1.00	-
445	511884.00	1278730.00	Картометрический	1.00	-
446	511912.00	1278692.00	Картометрический	1.00	-
447	511914.00	1278678.00	Картометрический	1.00	-
448	511905.00	1278674.00	Картометрический	1.00	-
449	511883.00	1278684.00	Картометрический	1.00	-
450	511841.00	1278704.00	Картометрический	1.00	-
451	511792.00	1278733.00	Картометрический	1.00	-
452	511736.00	1278782.00	Картометрический	1.00	-
453	511629.00	1278817.00	Картометрический	1.00	-
454	511546.00	1278862.00	Картометрический	1.00	-
455	511496.68	1278892.43	Картометрический	1.00	-
456	511456.20	1278890.78	Картометрический	1.00	-
457	511421.59	1278759.79	Картометрический	1.00	-
458	511419.37	1278751.39	Картометрический	1.00	-
459	511398.13	1278671.00	Картометрический	1.00	-
460	511369.44	1278468.03	Картометрический	1.00	-
461	511354.89	1278365.14	Картометрический	1.00	-
462	511364.08	1278222.49	Картометрический	1.00	-
463	511366.68	1278182.04	Картометрический	1.00	-
464	511432.62	1278037.32	Картометрический	1.00	-
465	511490.39	1277991.21	Картометрический	1.00	-
466	511537.01	1277953.99	Картометрический	1.00	-
467	511609.42	1277896.25	Картометрический	1.00	-
468	511491.61	1277869.36	Картометрический	1.00	-
469	511464.43	1277847.52	Картометрический	1.00	-
470	511466.42	1277834.29	Картометрический	1.00	-
471	511453.00	1277820.57	Картометрический	1.00	-
472	511452.78	1277796.32	Картометрический	1.00	-
473	511467.88	1277747.98	Картометрический	1.00	-
474	511472.55	1277718.20	Картометрический	1.00	-
475	511529.71	1277674.50	Картометрический	1.00	-
476	511559.06	1277646.01	Картометрический	1.00	-
477	511585.44	1277628.77	Картометрический	1.00	-
478	511627.51	1277606.34	Картометрический	1.00	-
479	511641.93	1277594.94	Картометрический	1.00	-
480	511649.80	1277573.66	Картометрический	1.00	-
481	511726.01	1277509.60	Картометрический	1.00	-
482	511793.91	1277436.74	Картометрический	1.00	-
483	511889.45	1277457.48	Картометрический	1.00	-
484	511990.88	1277495.58	Картометрический	1.00	-
485	511995.34	1277425.71	Картометрический	1.00	-
486	512001.23	1277404.82	Картометрический	1.00	-
487	512018.53	1277366.96	Картометрический	1.00	-
488	511997.60	1277300.62	Картометрический	1.00	-
489	512044.31	1277263.88	Картометрический	1.00	-
490	512077.68	1277315.04	Картометрический	1.00	-

1	2	3	4	5	6
491	512119.05	1277388.00	Картометрический	1.00	-
492	512172.23	1277516.43	Картометрический	1.00	-
493	512232.18	1277661.22	Картометрический	1.00	-
494	512303.56	1277807.78	Картометрический	1.00	-
495	512377.35	1277987.18	Картометрический	1.00	-
496	512408.43	1278062.75	Картометрический	1.00	-
228	512515.47	1278343.79	Картометрический	1.00	-
497	512525.44	1279199.99	Картометрический	1.00	-
498	512527.61	1279221.41	Картометрический	1.00	-
499	512528.05	1279225.72	Картометрический	1.00	-
500	512527.96	1279232.59	Картометрический	1.00	-
501	512501.01	1279242.32	Картометрический	1.00	-
502	512474.75	1279251.16	Картометрический	1.00	-
503	512481.75	1279290.52	Картометрический	1.00	-
504	512403.60	1279307.44	Картометрический	1.00	-
505	512377.65	1279180.26	Картометрический	1.00	-
506	512413.90	1279174.92	Картометрический	1.00	-
507	512427.15	1279191.21	Картометрический	1.00	-
508	512444.88	1279187.35	Картометрический	1.00	-
509	512456.53	1279184.77	Картометрический	1.00	-
510	512460.67	1279199.59	Картометрический	1.00	-
511	512488.35	1279192.44	Картометрический	1.00	-
512	512492.74	1279206.86	Картометрический	1.00	-
497	512525.44	1279199.99	Картометрический	1.00	-
513	511557.39	1278061.43	Картометрический	1.00	-
514	511692.39	1278261.49	Картометрический	1.00	-
515	511583.16	1278324.78	Картометрический	1.00	-
516	511448.59	1278124.79	Картометрический	1.00	-
513	511557.39	1278061.43	Картометрический	1.00	-

### 3. Сведения о характерных точках части (частей) границы объекта

Обозначение характерных точек части границы	Координаты, м		Метод определения координат характерной точки	Средняя квадратическая погрешность положения характерной точки (Mt), м	Описание обозначения точки на местности (при наличии)
	X	Y			
1	2	3	4	5	6
Часть №					
-	-	-	-	-	-







Масштаб 1:500



# ОПИСАНИЕ МЕСТОПОЛОЖЕНИЯ ГРАНИЦ

Зона застройки малоэтажными многоквартирными жилыми домами – Ж2

(наименование объекта, местоположение границ которого описано  
(далее - объект)

## Раздел 1

Сведения об объекте		
№ п/п	Характеристики объекта	Описание характеристик
1	2	3
1	Местоположение объекта	Воронежская область, Семилукский муниципальный район, Латненское городское поселение, рабочий посёлок Латная
2	Площадь объекта $\pm$ величина погрешности определения площади ( $P \pm \Delta P$ )	181312 $\pm$ 1490 м <sup>2</sup>
3	Иные характеристики объекта	-

Раздел 2

Сведения о местоположении границ объекта					
1. Система координат: МСК - 36, зона 1					
2. Сведения о характерных точках границ объекта					
Обозначение характерных точек границ	Координаты, м		Метод определения координат характерной точки	Средняя квадратическая погрешность положения характерной точки (Mt), м	Описание обозначения точки на местности (при наличии)
	X	Y			
1	2	3	4	5	6
1	512826.15	1279778.82	Картометрический	1.00	-
2	512804.60	1279809.87	Картометрический	1.00	-
3	512844.55	1279852.77	Картометрический	1.00	-
4	512856.42	1279856.03	Картометрический	1.00	-
5	512876.69	1279881.57	Картометрический	1.00	-
6	512896.30	1279904.61	Картометрический	1.00	-
7	512800.10	1280009.72	Картометрический	1.00	-
8	512772.06	1280041.06	Картометрический	1.00	-
9	512740.41	1280010.44	Картометрический	1.00	-
10	512718.77	1279983.84	Картометрический	1.00	-
11	512696.22	1279957.98	Картометрический	1.00	-
12	512668.94	1279926.85	Картометрический	1.00	-
13	512667.26	1279889.39	Картометрический	1.00	-
14	512669.41	1279837.13	Картометрический	1.00	-
15	512757.05	1279755.69	Картометрический	1.00	-
16	512770.45	1279768.23	Картометрический	1.00	-
17	512801.40	1279751.62	Картометрический	1.00	-
18	512821.36	1279773.90	Картометрический	1.00	-
1	512826.15	1279778.82	Картометрический	1.00	-
19	512278.90	1278439.55	Картометрический	1.00	-
20	512281.21	1278475.27	Картометрический	1.00	-
21	512280.30	1278513.26	Картометрический	1.00	-
22	512284.94	1278522.27	Картометрический	1.00	-
23	512259.06	1278533.40	Картометрический	1.00	-
24	512240.80	1278541.23	Картометрический	1.00	-
25	512236.42	1278543.12	Картометрический	1.00	-
26	512211.74	1278551.80	Картометрический	1.00	-
27	512205.15	1278539.04	Картометрический	1.00	-
28	512185.85	1278483.94	Картометрический	1.00	-
29	512206.00	1278476.88	Картометрический	1.00	-
30	512223.95	1278468.54	Картометрический	1.00	-
31	512226.67	1278467.64	Картометрический	1.00	-
32	512241.71	1278444.49	Картометрический	1.00	-
33	512252.90	1278443.26	Картометрический	1.00	-
19	512278.90	1278439.55	Картометрический	1.00	-

1	2	3	4	5	6
34	512050.84	1278737.42	Картометрический	1.00	-
35	512056.80	1278764.15	Картометрический	1.00	-
36	512066.53	1278799.65	Картометрический	1.00	-
37	512028.79	1278806.55	Картометрический	1.00	-
38	512031.18	1278822.10	Картометрический	1.00	-
39	512052.17	1278918.44	Картометрический	1.00	-
40	512062.81	1278958.65	Картометрический	1.00	-
41	512031.19	1278966.42	Картометрический	1.00	-
42	512023.31	1278941.03	Картометрический	1.00	-
43	512013.81	1278894.78	Картометрический	1.00	-
44	512005.51	1278879.82	Картометрический	1.00	-
45	511975.00	1278877.43	Картометрический	1.00	-
46	511954.96	1278880.00	Картометрический	1.00	-
47	511954.02	1278876.79	Картометрический	1.00	-
48	511953.65	1278868.13	Картометрический	1.00	-
49	511954.25	1278861.57	Картометрический	1.00	-
50	511951.02	1278861.11	Картометрический	1.00	-
51	511950.45	1278854.38	Картометрический	1.00	-
52	511950.40	1278846.74	Картометрический	1.00	-
53	511951.89	1278846.49	Картометрический	1.00	-
54	511952.47	1278848.68	Картометрический	1.00	-
55	511956.42	1278848.56	Картометрический	1.00	-
56	511955.23	1278831.03	Картометрический	1.00	-
57	511954.58	1278824.32	Картометрический	1.00	-
58	511953.22	1278824.10	Картометрический	1.00	-
59	511946.53	1278822.98	Картометрический	1.00	-
60	511945.86	1278788.80	Картометрический	1.00	-
61	511931.30	1278789.38	Картометрический	1.00	-
62	511931.64	1278762.16	Картометрический	1.00	-
63	511935.93	1278761.86	Картометрический	1.00	-
64	511936.60	1278761.83	Картометрический	1.00	-
65	511936.71	1278762.33	Картометрический	1.00	-
66	511937.60	1278762.12	Картометрический	1.00	-
67	511938.36	1278762.94	Картометрический	1.00	-
68	511959.08	1278761.15	Картометрический	1.00	-
69	511989.24	1278755.60	Картометрический	1.00	-
70	512001.64	1278751.17	Картометрический	1.00	-
71	512014.56	1278746.24	Картометрический	1.00	-
34	512050.84	1278737.42	Картометрический	1.00	-
72	512044.31	1277263.88	Картометрический	1.00	-
73	511997.60	1277300.62	Картометрический	1.00	-
74	512018.53	1277366.96	Картометрический	1.00	-
75	512001.23	1277404.82	Картометрический	1.00	-
76	511995.34	1277425.71	Картометрический	1.00	-
77	511990.88	1277495.58	Картометрический	1.00	-
78	511889.45	1277457.48	Картометрический	1.00	-
79	511793.91	1277436.74	Картометрический	1.00	-
80	511700.84	1277311.85	Картометрический	1.00	-
81	511713.42	1277224.73	Картометрический	1.00	-
82	511719.90	1277179.84	Картометрический	1.00	-

1	2	3	4	5	6
83	511711.44	1277106.51	Картометрический	1.00	-
84	511687.72	1277029.66	Картометрический	1.00	-
85	511704.67	1276868.40	Картометрический	1.00	-
86	511764.04	1276936.91	Картометрический	1.00	-
87	512035.07	1277249.70	Картометрический	1.00	-
72	512044.31	1277263.88	Картометрический	1.00	-

3. Сведения о характерных точках части (частей) границы объекта

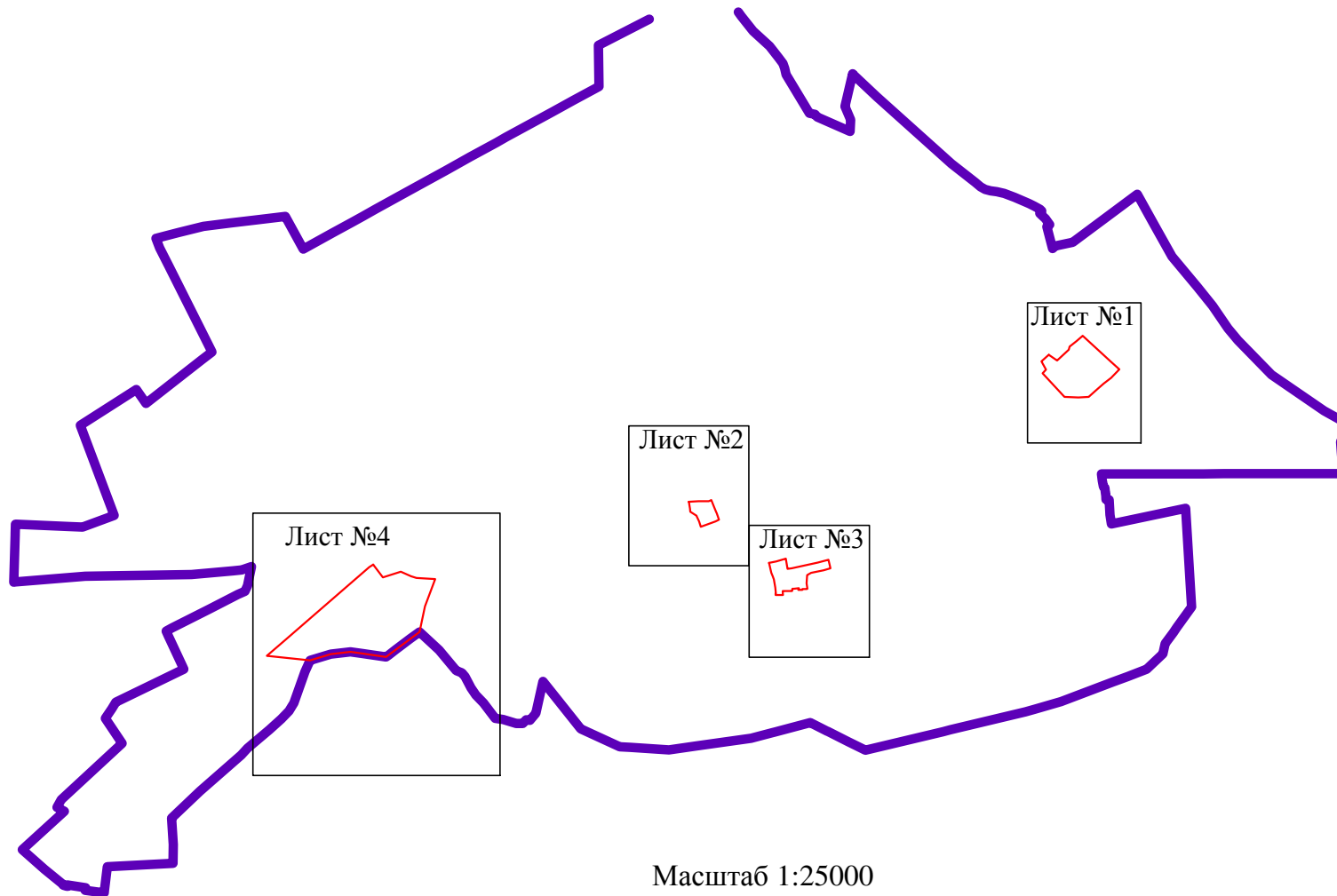
Обозначение характерных точек части границы	Координаты, м		Метод определения координат характерной точки	Средняя квадратическая погрешность положения характерной точки (Mt), м	Описание обозначения точки на местности (при наличии)
	X	Y			
1	2	3	4	5	6
Часть №					
-	-	-	-	-	-






Раздел 4

План границ объекта

Схема расположения листов плана границ объекта



Используемые условные знаки и обозначения :

	границы территориальной зоны
	границы муниципального образования
	область и номер листа плана границ объекта

Руководитель БУВО «Нормативно-проектный центр»

Подпись \_\_\_\_\_ Ю.В. Шалыгина Дата « \_\_\_\_ » \_\_\_\_\_ 2019 г.

Место для оттиска печати (при наличии) лица, составившего описание местоположения границ объекта




# План границ объекта

Лист №1

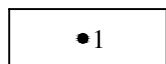


Масштаб 1:2000

Используемые условные знаки и обозначения :



границы территориальной зоны



характерная точка границ территориальной зоны

Руководитель БУВО «Нормативно-проектный центр»

Подпись \_\_\_\_\_ Ю.В. Шалыгина Дата « \_\_\_\_ » \_\_\_\_\_ 2019 г.

Место для оттиска печати (при наличии) лица, составившего описание местоположения границ объекта


План границ объекта

Лист №2

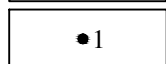


Масштаб 1:2000

Используемые условные знаки и обозначения :



границы территориальной зоны



характерная точка границ территориальной зоны

Руководитель БУВО «Нормативно-проектный центр»

Подпись \_\_\_\_\_ Ю.В. Шалыгина Дата « \_\_\_\_ » \_\_\_\_\_ 2019 г.

Место для оттиска печати (при наличии) лица, составившего описание местоположения границ объекта


План границ объекта

Лист №3

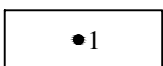


Масштаб 1:2000

Используемые условные знаки и обозначения :



границы территориальной зоны



характерная точка границ территориальной зоны

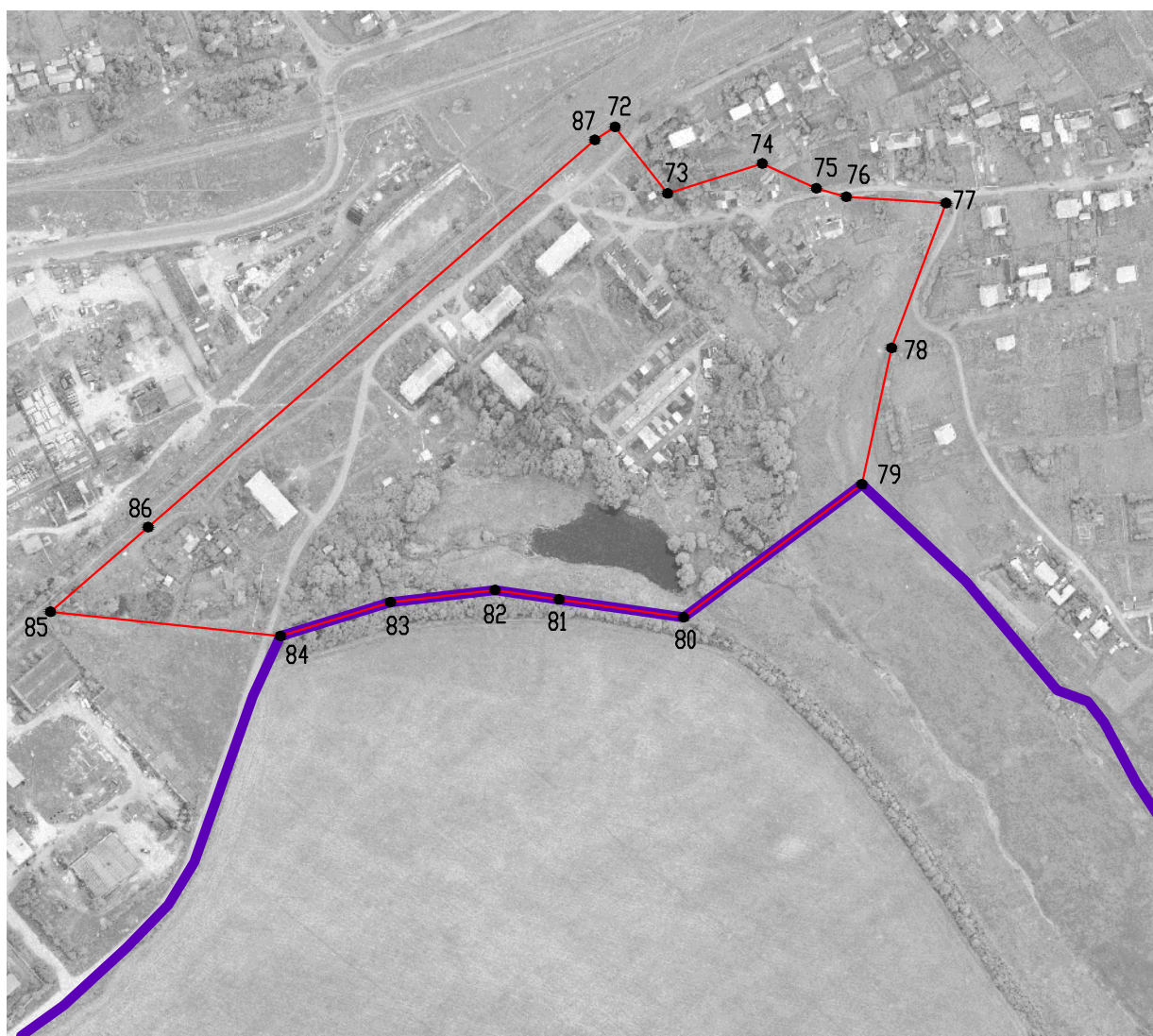
Руководитель БУВО «Нормативно-проектный центр»

Подпись \_\_\_\_\_ Ю.В. Шалыгина Дата « \_\_\_\_ » \_\_\_\_\_ 2019 г.

Место для оттиска печати (при наличии) лица, составившего описание местоположения границ объекта


План границ объекта

Лист №4



Масштаб 1:5000


Используемые условные знаки и обозначения :



границы территориальной зоны



границы муниципального образования



характерная точка границ территориальной зоны

Руководитель БУВО «Нормативно-проектный центр»

Подпись \_\_\_\_\_ Ю.В. Шалыгина Дата « \_\_\_\_ » \_\_\_\_\_ 2019 г.

Место для оттиска печати (при наличии) лица, составившего описание местоположения границ объекта

# ОПИСАНИЕ МЕСТОПОЛОЖЕНИЯ ГРАНИЦ

Зона застройки среднеэтажными жилыми домами – ЖЗ

(наименование объекта, местоположение границ которого описано  
(далее - объект)

## Раздел 1

Сведения об объекте		
№ п/п	Характеристики объекта	Описание характеристик
1	2	3
1	Местоположение объекта	Воронежская область, Семилукский муниципальный район, Латненское городское поселение, рабочий посёлок Латная
2	Площадь объекта $\pm$ величина погрешности определения площади ( $P \pm \Delta P$ )	28522 $\pm$ 591 м <sup>2</sup>
3	Иные характеристики объекта	-

Раздел 2

Сведения о местоположении границ объекта					
1. Система координат: МСК - 36, зона 1					
2. Сведения о характерных точках границ объекта					
Обозначение характерных точек границ	Координаты, м		Метод определения координат характерной точки	Средняя квадратическая погрешность положения характерной точки (Mt), м	Описание обозначения точки на местности (при наличии)
	X	Y			
1	2	3	4	5	6
1	512456.53	1279184.77	Картометрический	1.00	-
2	512461.90	1279203.98	Картометрический	1.00	-
3	512446.70	1279208.47	Картометрический	1.00	-
4	512459.99	1279255.39	Картометрический	1.00	-
5	512474.75	1279251.16	Картометрический	1.00	-
6	512481.75	1279290.52	Картометрический	1.00	-
7	512403.60	1279307.44	Картометрический	1.00	-
8	512377.65	1279180.26	Картометрический	1.00	-
9	512413.90	1279174.92	Картометрический	1.00	-
10	512427.15	1279191.21	Картометрический	1.00	-
11	512444.88	1279187.35	Картометрический	1.00	-
1	512456.53	1279184.77	Картометрический	1.00	-
12	512221.83	1278791.96	Картометрический	1.00	-
13	512226.74	1278814.81	Картометрический	1.00	-
14	512228.85	1278822.49	Картометрический	1.00	-
15	512150.85	1278847.06	Картометрический	1.00	-
16	512136.42	1278860.26	Картометрический	1.00	-
17	512142.99	1278890.62	Картометрический	1.00	-
18	512143.56	1278891.24	Картометрический	1.00	-
19	512149.45	1278915.88	Картометрический	1.00	-
20	512090.13	1278929.68	Картометрический	1.00	-
21	512086.78	1278952.78	Картометрический	1.00	-
22	512108.79	1279044.67	Картометрический	1.00	-
23	512114.90	1279067.61	Картометрический	1.00	-
24	512088.64	1279072.96	Картометрический	1.00	-
25	512084.19	1279050.60	Картометрический	1.00	-
26	512062.81	1278958.65	Картометрический	1.00	-
27	512052.17	1278918.44	Картометрический	1.00	-
28	512031.18	1278822.10	Картометрический	1.00	-
29	512028.79	1278806.55	Картометрический	1.00	-
30	512066.53	1278799.65	Картометрический	1.00	-
31	512135.22	1278792.75	Картометрический	1.00	-
32	512145.77	1278808.27	Картометрический	1.00	-
12	512221.83	1278791.96	Картометрический	1.00	-

## 3. Сведения о характерных точках части (частей) границы объекта

Обозначение характерных точек части границы	Координаты, м		Метод определения координат характерной точки	Средняя квадратическая погрешность положения характерной точки (Mt), м	Описание обозначения точки на местности (при наличии)
	X	Y			
1	2	3	4	5	6
Часть №					
-	-	-	-	-	-





План границ объекта



Масштаб 1:2000

Используемые условные знаки и обозначения:

- границы территориальной зоны
- 1 характерная точка границ территориальной зоны

Руководитель БУВО «Нормативно-проектный центр»

Подпись \_\_\_\_\_ Ю.В. Шалыгина Дата « \_\_\_\_ » \_\_\_\_\_ 2019 г.

Место для оттиска печати (при наличии) лица, составившего описание местоположения границ объекта

# ОПИСАНИЕ МЕСТОПОЛОЖЕНИЯ ГРАНИЦ

## Зона смешанной малоэтажной жилой застройки – Ж4

(наименование объекта, местоположение границ которого описано  
(далее - объект)

### Раздел 1

Сведения об объекте		
№ п/п	Характеристики объекта	Описание характеристик
1	2	3
1	Местоположение объекта	Воронежская область, Семилукский муниципальный район, Латненское городское поселение, рабочий посёлок Латная
2	Площадь объекта $\pm$ величина погрешности определения площади ( $P \pm \Delta P$ )	28937 $\pm$ 595 м <sup>2</sup>
3	Иные характеристики объекта	-

Раздел 2

Сведения о местоположении границ объекта					
1. Система координат: МСК - 36, зона 1					
2. Сведения о характерных точках границ объекта					
Обозначение характерных точек границ	Координаты, м		Метод определения координат характерной точки	Средняя квадратическая погрешность положения характерной точки (Mt), м	Описание обозначения точки на местности (при наличии)
	X	Y			
1	2	3	4	5	6
1	512785.60	1278634.77	Картометрический	1.00	-
2	512799.89	1278711.71	Картометрический	1.00	-
3	512819.37	1278818.40	Картометрический	1.00	-
4	512766.59	1278827.37	Картометрический	1.00	-
5	512759.81	1278802.58	Картометрический	1.00	-
6	512742.79	1278737.67	Картометрический	1.00	-
7	512737.23	1278704.67	Картометрический	1.00	-
8	512734.06	1278694.63	Картометрический	1.00	-
9	512713.16	1278693.41	Картометрический	1.00	-
10	512698.86	1278648.80	Картометрический	1.00	-
11	512706.97	1278645.12	Картометрический	1.00	-
12	512699.94	1278613.24	Картометрический	1.00	-
13	512699.17	1278609.52	Картометрический	1.00	-
14	512697.54	1278600.62	Картометрический	1.00	-
15	512742.64	1278590.21	Картометрический	1.00	-
16	512748.67	1278614.49	Картометрический	1.00	-
17	512754.93	1278639.68	Картометрический	1.00	-
1	512785.60	1278634.77	Картометрический	1.00	-
18	512668.63	1278247.32	Картометрический	1.00	-
19	512688.66	1278300.02	Картометрический	1.00	-
20	512688.05	1278309.76	Картометрический	1.00	-
21	512684.19	1278311.59	Картометрический	1.00	-
22	512683.77	1278310.62	Картометрический	1.00	-
23	512675.40	1278313.61	Картометрический	1.00	-
24	512675.83	1278314.90	Картометрический	1.00	-
25	512667.10	1278318.29	Картометрический	1.00	-
26	512656.12	1278289.17	Картометрический	1.00	-
27	512643.92	1278293.80	Картометрический	1.00	-
28	512649.66	1278309.03	Картометрический	1.00	-
29	512623.96	1278318.72	Картометрический	1.00	-
30	512617.16	1278325.15	Картометрический	1.00	-
31	512612.41	1278347.73	Картометрический	1.00	-
32	512584.04	1278272.38	Картометрический	1.00	-
33	512559.32	1278251.53	Картометрический	1.00	-
34	512527.13	1278180.12	Картометрический	1.00	-
35	512525.88	1278175.40	Картометрический	1.00	-

1	2	3	4	5	6
36	512530.14	1278174.40	Картометрический	1.00	-
37	512557.93	1278162.59	Картометрический	1.00	-
38	512590.00	1278150.38	Картометрический	1.00	-
39	512594.27	1278159.70	Картометрический	1.00	-
40	512598.96	1278157.42	Картометрический	1.00	-
41	512600.90	1278161.64	Картометрический	1.00	-
42	512635.24	1278239.78	Картометрический	1.00	-
43	512637.90	1278240.76	Картометрический	1.00	-
44	512642.10	1278239.05	Картометрический	1.00	-
45	512639.85	1278227.84	Картометрический	1.00	-
46	512626.62	1278196.52	Картометрический	1.00	-
47	512636.11	1278192.51	Картометрический	1.00	-
48	512638.24	1278191.61	Картометрический	1.00	-
49	512645.74	1278208.73	Картометрический	1.00	-
18	512668.63	1278247.32	Картометрический	1.00	-

3. Сведения о характерных точках части (частей) границы объекта



Обозначение характерных точек части границы	Координаты, м		Метод определения координат характерной точки	Средняя квадратическая погрешность положения характерной точки (Mt), м	Описание обозначения точки на местности (при наличии)
	X	Y			
1	2	3	4	5	6
Часть №					
-	-	-	-	-	-





Масштаб 1:2000

Используемые условные знаки и обозначения:

-  границы территориальной зоны
-  характеристная точка границ территориальной зоны

Руководитель БУВО «Нормативно-проектный центр»

Подпись \_\_\_\_\_ Ю.В. Шалыгина Дата « \_\_\_\_ » \_\_\_\_\_ 2019 г.

Место для оттиска печати (при наличии) лица, составившего описание местоположения границ объекта

# ОПИСАНИЕ МЕСТОПОЛОЖЕНИЯ ГРАНИЦ

## Общественно-деловая зона – ОД

(наименование объекта, местоположение границ которого описано  
(далее - объект)

### Раздел 1

Сведения об объекте		
№ п/п	Характеристики объекта	Описание характеристик
1	2	3
1	Местоположение объекта	Воронежская область, Семилукский муниципальный район, Латненское городское поселение, рабочий посёлок Латная
2	Площадь объекта $\pm$ величина погрешности определения площади ( $P \pm \Delta P$ )	153595 $\pm$ 1372 м <sup>2</sup>
3	Иные характеристики объекта	-

Раздел 2

Сведения о местоположении границ объекта					
1. Система координат: МСК - 36, зона 1					
2. Сведения о характерных точках границ объекта					
Обозначение характерных точек границ	Координаты, м		Метод определения координат характерной точки	Средняя квадратическая погрешность положения характерной точки (Mt), м	Описание обозначения точки на местности (при наличии)
	X	Y			
1	2	3	4	5	6
1	512515.47	1278343.79	Картометрический	1.00	-
2	512541.36	1278411.72	Картометрический	1.00	-
3	512515.40	1278422.17	Картометрический	1.00	-
4	512508.13	1278425.35	Картометрический	1.00	-
5	512476.31	1278439.26	Картометрический	1.00	-
6	512467.45	1278443.13	Картометрический	1.00	-
7	512443.95	1278453.41	Картометрический	1.00	-
8	512440.82	1278454.77	Картометрический	1.00	-
9	512353.54	1278492.84	Картометрический	1.00	-
10	512284.94	1278522.27	Картометрический	1.00	-
11	512280.30	1278513.26	Картометрический	1.00	-
12	512281.21	1278475.27	Картометрический	1.00	-
13	512278.90	1278439.55	Картометрический	1.00	-
14	512424.30	1278372.14	Картометрический	1.00	-
15	512430.21	1278384.59	Картометрический	1.00	-
16	512483.40	1278358.05	Картометрический	1.00	-
1	512515.47	1278343.79	Картометрический	1.00	-
17	512480.97	1278723.90	Картометрический	1.00	-
18	512522.98	1278911.03	Картометрический	1.00	-
19	512486.23	1278919.42	Картометрический	1.00	-
20	512475.37	1278934.93	Картометрический	1.00	-
21	512509.09	1279069.86	Картометрический	1.00	-
22	512495.00	1279081.20	Картометрический	1.00	-
23	512466.62	1279085.83	Картометрический	1.00	-
24	512463.41	1279069.00	Картометрический	1.00	-
25	512452.36	1279020.61	Картометрический	1.00	-
26	512448.88	1279021.40	Картометрический	1.00	-
27	512440.95	1279023.21	Картометрический	1.00	-
28	512425.99	1279027.16	Картометрический	1.00	-
29	512404.69	1279031.57	Картометрический	1.00	-
30	512401.08	1279015.58	Картометрический	1.00	-
31	512404.96	1279014.53	Картометрический	1.00	-
32	512397.90	1278985.21	Картометрический	1.00	-
33	512393.43	1278965.07	Картометрический	1.00	-
34	512392.17	1278962.48	Картометрический	1.00	-
35	512332.28	1278975.23	Картометрический	1.00	-



1	2	3	4	5	6
36	512295.04	1278806.52	Картометрический	1.00	-
37	512228.85	1278822.49	Картометрический	1.00	-
38	512226.74	1278814.81	Картометрический	1.00	-
39	512221.83	1278791.96	Картометрический	1.00	-
40	512145.77	1278808.27	Картометрический	1.00	-
41	512135.22	1278792.75	Картометрический	1.00	-
42	512129.65	1278764.02	Картометрический	1.00	-
43	512203.23	1278746.53	Картометрический	1.00	-
44	512207.40	1278762.10	Картометрический	1.00	-
45	512264.36	1278751.75	Картометрический	1.00	-
46	512278.64	1278737.56	Картометрический	1.00	-
47	512288.31	1278734.42	Картометрический	1.00	-
48	512305.64	1278739.61	Картометрический	1.00	-
49	512316.76	1278746.42	Картометрический	1.00	-
50	512351.16	1278741.52	Картометрический	1.00	-
51	512351.45	1278744.51	Картометрический	1.00	-
52	512380.98	1278739.53	Картометрический	1.00	-
53	512395.80	1278737.02	Картометрический	1.00	-
17	512480.97	1278723.90	Картометрический	1.00	-
54	512525.44	1279199.99	Картометрический	1.00	-
55	512527.61	1279221.41	Картометрический	1.00	-
56	512528.05	1279225.72	Картометрический	1.00	-
57	512527.96	1279232.59	Картометрический	1.00	-
58	512501.01	1279242.32	Картометрический	1.00	-
59	512474.75	1279251.16	Картометрический	1.00	-
60	512459.99	1279255.39	Картометрический	1.00	-
61	512446.70	1279208.47	Картометрический	1.00	-
62	512461.90	1279203.98	Картометрический	1.00	-
63	512460.67	1279199.59	Картометрический	1.00	-
64	512488.35	1279192.44	Картометрический	1.00	-
65	512492.74	1279206.86	Картометрический	1.00	-
54	512525.44	1279199.99	Картометрический	1.00	-
66	512062.81	1278958.65	Картометрический	1.00	-
67	512084.19	1279050.60	Картометрический	1.00	-
68	512088.64	1279072.96	Картометрический	1.00	-
69	511886.86	1279112.35	Картометрический	1.00	-
70	511863.10	1279005.38	Картометрический	1.00	-
71	512024.73	1278976.26	Картометрический	1.00	-
72	512022.81	1278968.54	Картометрический	1.00	-
73	512031.19	1278966.42	Картометрический	1.00	-
66	512062.81	1278958.65	Картометрический	1.00	-
74	511658.45	1279015.86	Картометрический	1.00	-
75	511668.04	1279064.00	Картометрический	1.00	-
76	511672.80	1279087.92	Картометрический	1.00	-
77	511673.38	1279090.82	Картометрический	1.00	-
78	511671.36	1279105.00	Картометрический	1.00	-
79	511667.60	1279122.02	Картометрический	1.00	-

1	2	3	4	5	6
80	511666.34	1279127.86	Картометрический	1.00	-
81	511665.08	1279133.18	Картометрический	1.00	-
82	511663.39	1279136.04	Картометрический	1.00	-
83	511645.42	1279145.67	Картометрический	1.00	-
84	511642.65	1279146.92	Картометрический	1.00	-
85	511623.67	1279153.87	Картометрический	1.00	-
86	511620.95	1279154.86	Картометрический	1.00	-
87	511600.20	1279160.29	Картометрический	1.00	-
88	511598.58	1279148.81	Картометрический	1.00	-
89	511588.61	1279149.20	Картометрический	1.00	-
90	511582.95	1279149.77	Картометрический	1.00	-
91	511579.16	1279150.67	Картометрический	1.00	-
92	511575.97	1279151.14	Картометрический	1.00	-
93	511489.97	1279160.83	Картометрический	1.00	-
94	511492.66	1279205.18	Картометрический	1.00	-
95	511492.60	1279205.18	Картометрический	1.00	-
96	511467.73	1279209.54	Картометрический	1.00	-
97	511411.17	1279213.57	Картометрический	1.00	-
98	511382.33	1279216.25	Картометрический	1.00	-
99	511353.54	1279096.31	Картометрический	1.00	-
100	511385.53	1279032.27	Картометрический	1.00	-
101	511411.22	1278980.84	Картометрический	1.00	-
102	511435.06	1278979.94	Картометрический	1.00	-
103	511492.35	1278979.61	Картометрический	1.00	-
104	511542.07	1279078.00	Картометрический	1.00	-
105	511548.29	1279078.38	Картометрический	1.00	-
106	511579.09	1279066.45	Картометрический	1.00	-
107	511602.54	1279054.32	Картометрический	1.00	-
108	511620.45	1279035.07	Картометрический	1.00	-
109	511642.06	1279026.11	Картометрический	1.00	-
74	511658.45	1279015.86	Картометрический	1.00	-

3. Сведения о характерных точках части (частей) границы объекта

Обозначение характерных точек части границы	Координаты, м		Метод определения координат характерной точки	Средняя квадратическая погрешность положения характерной точки (Mt), м	Описание обозначения точки на местности (при наличии)
	X	Y			
1	2	3	4	5	6
Часть №					
-	-	-	-	-	-



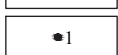


Раздел 4  
План границ объекта



Масштаб 1:5000

Используемые условные знаки и обозначения :

-  границы территориальной зоны
-  границы муниципального образования
-  характерная точка границ территориальной зоны

Руководитель БУВО «Нормативно-проектный центр»

Подпись \_\_\_\_\_ Ю.В. Шалыгина Дата « \_\_\_\_ » \_\_\_\_\_ 2019 г.

Место для оттиска печати (при наличии) лица, составившего описание местоположения границ объекта

# ОПИСАНИЕ МЕСТОПОЛОЖЕНИЯ ГРАНИЦ

## Производственная зона – П1

(наименование объекта, местоположение границ которого описано  
(далее - объект)

### Раздел 1

Сведения об объекте		
№ п/п	Характеристики объекта	Описание характеристик
1	2	3
1	Местоположение объекта	Воронежская область, Семилукский муниципальный район, Латненское городское поселение, рабочий посёлок Латная
2	Площадь объекта $\pm$ величина погрешности определения площади ( $P \pm \Delta P$ )	1417632 $\pm$ -20836 м <sup>2</sup>
3	Иные характеристики объекта	-

Раздел 2

Сведения о местоположении границ объекта					
1. Система координат: МСК - 36, зона 1					
2. Сведения о характерных точках границ объекта					
Обозначение характерных точек границ	Координаты, м		Метод определения координат характерной точки	Средняя квадратическая погрешность положения характерной точки (Mt), м	Описание обозначения точки на местности (при наличии)
	X	Y			
1	2	3	4	5	6
1	513245.01	1279868.06	Картометрический	1.00	-
2	513423.93	1280108.52	Картометрический	5.00	-
3	513307.51	1280172.99	Картометрический	5.00	-
4	513191.69	1280237.13	Картометрический	5.00	-
5	513077.84	1280333.07	Картометрический	5.00	-
6	513008.37	1280388.99	Картометрический	5.00	-
7	512924.55	1280446.17	Картометрический	1.00	-
8	512879.67	1280482.53	Картометрический	1.00	-
9	512751.61	1280607.72	Картометрический	1.00	-
10	512617.57	1280803.91	Картометрический	1.00	-
11	512566.57	1280894.85	Картометрический	1.00	-
12	512588.00	1280742.00	Картометрический	1.00	-
13	512592.00	1280581.00	Картометрический	1.00	-
14	512598.00	1280460.00	Картометрический	1.00	-
15	512727.42	1280378.24	Картометрический	1.00	-
16	512749.85	1280362.21	Картометрический	1.00	-
17	512828.02	1280303.03	Картометрический	1.00	-
18	512812.40	1280280.57	Картометрический	1.00	-
19	512925.53	1280194.56	Картометрический	1.00	-
20	512929.23	1280191.33	Картометрический	1.00	-
21	512800.10	1280009.72	Картометрический	1.00	-
22	512896.30	1279904.61	Картометрический	1.00	-
23	512876.69	1279881.57	Картометрический	1.00	-
24	512856.42	1279856.03	Картометрический	1.00	-
25	512881.34	1279838.76	Картометрический	1.00	-
26	512902.72	1279863.77	Картометрический	1.00	-
27	512952.85	1279830.46	Картометрический	1.00	-
28	512968.26	1279827.86	Картометрический	1.00	-
29	512993.78	1279816.26	Картометрический	1.00	-
30	513014.42	1279824.22	Картометрический	1.00	-
31	513057.89	1279785.80	Картометрический	1.00	-
32	512969.80	1279667.95	Картометрический	1.00	-
33	512864.09	1279508.21	Картометрический	1.00	-
34	512918.34	1279478.94	Картометрический	1.00	-
35	512920.84	1279401.50	Картометрический	1.00	-
36	512917.76	1279372.73	Картометрический	1.00	-
37	512917.22	1279362.91	Картометрический	1.00	-

1	2	3	4	5	6
38	512917.02	1279359.21	Картометрический	1.00	-
39	512911.68	1279323.85	Картометрический	1.00	-
40	512836.08	1279350.57	Картометрический	1.00	-
41	512814.78	1279358.20	Картометрический	1.00	-
42	512793.68	1279359.25	Картометрический	1.00	-
43	512788.36	1279323.80	Картометрический	1.00	-
44	512703.10	1279334.95	Картометрический	1.00	-
45	512702.36	1279292.58	Картометрический	1.00	-
46	512729.43	1279288.85	Картометрический	1.00	-
47	512741.71	1279286.61	Картометрический	1.00	-
48	512740.90	1279265.68	Картометрический	1.00	-
49	512701.99	1279271.30	Картометрический	1.00	-
50	512697.08	1279196.15	Картометрический	1.00	-
51	512695.40	1279180.15	Картометрический	1.00	-
52	512696.95	1279153.73	Картометрический	1.00	-
53	512699.70	1279148.67	Картометрический	1.00	-
54	512790.83	1279112.42	Картометрический	1.00	-
55	512788.48	1279082.27	Картометрический	1.00	-
56	512695.78	1278790.19	Картометрический	1.00	-
57	512639.40	1278702.55	Картометрический	1.00	-
58	512636.86	1278699.78	Картометрический	1.00	-
59	512636.73	1278699.64	Картометрический	1.00	-
60	512614.78	1278703.13	Картометрический	1.00	-
61	512573.79	1278709.94	Картометрический	1.00	-
62	512554.01	1278712.62	Картометрический	1.00	-
63	512395.80	1278737.02	Картометрический	1.00	-
64	512380.98	1278739.53	Картометрический	1.00	-
65	512351.45	1278744.51	Картометрический	1.00	-
66	512351.16	1278741.52	Картометрический	1.00	-
67	512316.76	1278746.42	Картометрический	1.00	-
68	512305.64	1278739.61	Картометрический	1.00	-
69	512288.31	1278734.42	Картометрический	1.00	-
70	512278.64	1278737.56	Картометрический	1.00	-
71	512245.35	1278644.44	Картометрический	1.00	-
72	512238.04	1278628.80	Картометрический	1.00	-
73	512231.27	1278609.27	Картометрический	1.00	-
74	512229.43	1278603.13	Картометрический	1.00	-
75	512228.11	1278598.72	Картометрический	1.00	-
76	512211.74	1278551.80	Картометрический	1.00	-
77	512236.42	1278543.12	Картометрический	1.00	-
78	512240.80	1278541.23	Картометрический	1.00	-
79	512259.06	1278533.40	Картометрический	1.00	-
80	512353.54	1278492.84	Картометрический	1.00	-
81	512440.82	1278454.77	Картометрический	1.00	-
82	512443.95	1278453.41	Картометрический	1.00	-
83	512467.45	1278443.13	Картометрический	1.00	-
84	512476.31	1278439.26	Картометрический	1.00	-
85	512508.13	1278425.35	Картометрический	1.00	-
86	512515.40	1278422.17	Картометрический	1.00	-
87	512541.36	1278411.72	Картометрический	1.00	-
88	512563.14	1278440.14	Картометрический	1.00	-

1	2	3	4	5	6
89	512572.62	1278457.19	Картометрический	1.00	-
90	512579.32	1278469.24	Картометрический	1.00	-
91	512587.88	1278484.64	Картометрический	1.00	-
92	512593.65	1278495.01	Картометрический	1.00	-
93	512613.67	1278531.01	Картометрический	1.00	-
94	512641.57	1278581.20	Картометрический	1.00	-
95	512669.43	1278660.30	Картометрический	1.00	-
96	512682.36	1278697.03	Картометрический	1.00	-
97	512690.01	1278745.83	Картометрический	1.00	-
98	512755.08	1278900.32	Картометрический	1.00	-
99	512774.78	1278893.62	Картометрический	1.00	-
100	512779.23	1278892.00	Картометрический	1.00	-
101	512787.80	1278912.86	Картометрический	1.00	-
102	512809.56	1278967.69	Картометрический	1.00	-
103	512817.93	1278990.38	Картометрический	1.00	-
104	512826.25	1279014.79	Картометрический	1.00	-
105	512840.67	1279060.28	Картометрический	1.00	-
106	512907.84	1279268.44	Картометрический	1.00	-
107	512922.66	1279305.65	Картометрический	1.00	-
108	512920.12	1279313.06	Картометрический	1.00	-
109	512918.92	1279322.70	Картометрический	1.00	-
110	512919.01	1279332.45	Картометрический	1.00	-
111	512920.06	1279344.86	Картометрический	1.00	-
112	512921.83	1279359.09	Картометрический	1.00	-
113	512923.38	1279376.12	Картометрический	1.00	-
114	512926.07	1279393.42	Картометрический	1.00	-
115	512933.92	1279422.73	Картометрический	1.00	-
116	512952.97	1279454.02	Картометрический	1.00	-
117	512997.49	1279523.69	Картометрический	1.00	-
118	513079.38	1279647.10	Картометрический	1.00	-
119	513112.53	1279694.54	Картометрический	1.00	-
120	513137.23	1279728.48	Картометрический	1.00	-
121	513179.58	1279781.69	Картометрический	1.00	-
1	513245.01	1279868.06	Картометрический	1.00	-
122	512739.69	1278451.81	Картометрический	1.00	-
123	512757.01	1278514.84	Картометрический	1.00	-
124	512767.08	1278548.54	Картометрический	1.00	-
125	512768.55	1278553.78	Картометрический	1.00	-
126	512767.47	1278554.15	Картометрический	1.00	-
127	512781.28	1278613.10	Картометрический	1.00	-
128	512785.60	1278634.77	Картометрический	1.00	-
129	512754.93	1278639.68	Картометрический	1.00	-
130	512748.67	1278614.49	Картометрический	1.00	-
131	512742.64	1278590.21	Картометрический	1.00	-
132	512697.54	1278600.62	Картометрический	1.00	-
133	512691.98	1278601.90	Картометрический	1.00	-
134	512675.84	1278582.80	Картометрический	1.00	-
135	512639.10	1278479.87	Картометрический	1.00	-
136	512634.73	1278421.63	Картометрический	1.00	-
137	512612.41	1278347.73	Картометрический	1.00	-



1	2	3	4	5	6
138	512617.16	1278325.15	Картометрический	1.00	-
139	512623.96	1278318.72	Картометрический	1.00	-
140	512649.66	1278309.03	Картометрический	1.00	-
141	512643.92	1278293.80	Картометрический	1.00	-
142	512656.12	1278289.17	Картометрический	1.00	-
143	512667.10	1278318.29	Картометрический	1.00	-
144	512675.83	1278314.90	Картометрический	1.00	-
145	512675.40	1278313.61	Картометрический	1.00	-
146	512683.77	1278310.62	Картометрический	1.00	-
147	512684.19	1278311.59	Картометрический	1.00	-
148	512688.05	1278309.76	Картометрический	1.00	-
149	512691.43	1278317.04	Картометрический	1.00	-
150	512705.49	1278353.32	Картометрический	1.00	-
151	512723.07	1278402.40	Картометрический	1.00	-
122	512739.69	1278451.81	Картометрический	1.00	-
152	512520.69	1277957.96	Картометрический	1.00	-
153	512558.01	1278028.85	Картометрический	1.00	-
154	512586.62	1278083.94	Картометрический	1.00	-
155	512620.68	1278151.46	Картометрический	1.00	-
156	512626.92	1278165.74	Картометрический	1.00	-
157	512627.44	1278166.93	Картометрический	1.00	-
158	512638.24	1278191.61	Картометрический	1.00	-
159	512636.11	1278192.51	Картометрический	1.00	-
160	512626.62	1278196.52	Картометрический	1.00	-
161	512639.85	1278227.84	Картометрический	1.00	-
162	512642.10	1278239.05	Картометрический	1.00	-
163	512637.90	1278240.76	Картометрический	1.00	-
164	512635.24	1278239.78	Картометрический	1.00	-
165	512600.90	1278161.64	Картометрический	1.00	-
166	512598.96	1278157.42	Картометрический	1.00	-
167	512594.27	1278159.70	Картометрический	1.00	-
168	512590.00	1278150.38	Картометрический	1.00	-
169	512557.93	1278162.59	Картометрический	1.00	-
170	512530.14	1278174.40	Картометрический	1.00	-
171	512526.97	1278166.28	Картометрический	1.00	-
172	512510.45	1278172.88	Картометрический	1.00	-
173	512311.80	1277714.98	Картометрический	1.00	-
174	512307.09	1277704.09	Картометрический	1.00	-
175	512228.92	1277501.01	Картометрический	1.00	-
176	512203.03	1277433.75	Картометрический	1.00	-
177	512229.47	1277419.86	Картометрический	1.00	-
178	512247.13	1277452.99	Картометрический	1.00	-
179	512264.77	1277484.50	Картометрический	1.00	-
180	512264.91	1277484.76	Картометрический	1.00	-
181	512289.93	1277530.36	Картометрический	1.00	-
182	512349.47	1277638.43	Картометрический	1.00	-
183	512444.34	1277808.90	Картометрический	1.00	-
184	512475.89	1277872.53	Картометрический	1.00	-
152	512520.69	1277957.96	Картометрический	1.00	-

1	2	3	4	5	6
185	512563.89	1276174.43	Картометрический	1.00	-
186	512696.99	1276382.25	Картометрический	1.00	-
187	512645.00	1276418.84	Картометрический	1.00	-
188	512530.64	1276373.29	Картометрический	1.00	-
189	512400.98	1276466.26	Картометрический	1.00	-
190	512368.33	1276387.43	Картометрический	1.00	-
191	512256.20	1276458.02	Картометрический	1.00	-
192	512306.76	1276549.70	Картометрический	1.00	-
193	512266.99	1276653.09	Картометрический	1.00	-
194	512302.15	1276747.18	Картометрический	1.00	-
195	512302.15	1276781.37	Картометрический	1.00	-
196	512280.12	1276809.66	Картометрический	1.00	-
197	512295.34	1276838.46	Картометрический	1.00	-
198	512317.82	1276902.52	Картометрический	1.00	-
199	512249.24	1276927.64	Картометрический	1.00	-
200	512231.68	1276865.67	Картометрический	1.00	-
201	512202.06	1276742.16	Картометрический	1.00	-
202	512166.62	1276732.73	Картометрический	1.00	-
203	512080.39	1276703.63	Картометрический	1.00	-
204	512057.73	1276706.32	Картометрический	1.00	-
205	512041.92	1276705.03	Картометрический	1.00	-
206	512039.77	1276704.20	Картометрический	1.00	-
207	512034.99	1276702.18	Картометрический	1.00	-
208	512017.53	1276695.34	Картометрический	1.00	-
209	512007.70	1276588.13	Картометрический	1.00	-
210	512001.43	1276191.88	Картометрический	1.00	-
211	511979.83	1275932.29	Картометрический	1.00	-
212	511979.24	1275926.62	Картометрический	1.00	-
213	512154.52	1275932.11	Картометрический	1.00	-
214	512159.36	1275932.26	Картометрический	1.00	-
215	512194.86	1275933.37	Картометрический	1.00	-
216	512194.69	1275937.36	Картометрический	1.00	-
217	512186.86	1276130.29	Картометрический	1.00	-
218	512184.75	1276182.20	Картометрический	1.00	-
219	512227.97	1276299.84	Картометрический	1.00	-
185	512563.89	1276174.43	Картометрический	1.00	-
220	512025.06	1277078.40	Картометрический	1.00	-
221	512026.77	1277103.65	Картометрический	1.00	-
222	512067.04	1277214.65	Картометрический	1.00	-
223	512080.15	1277251.13	Картометрический	1.00	-
224	512106.84	1277326.52	Картометрический	1.00	-
225	512181.89	1277508.96	Картометрический	1.00	-
226	512202.75	1277559.68	Картометрический	1.00	-
227	512276.94	1277743.04	Картометрический	1.00	-
228	512303.56	1277807.78	Картометрический	1.00	-
229	512232.18	1277661.22	Картометрический	1.00	-
230	512172.23	1277516.43	Картометрический	1.00	-
231	512119.05	1277388.00	Картометрический	1.00	-
232	512077.68	1277315.04	Картометрический	1.00	-
233	512044.31	1277263.88	Картометрический	1.00	-

1	2	3	4	5	6
234	512035.07	1277249.70	Картометрический	1.00	-
235	511764.04	1276936.91	Картометрический	1.00	-
236	511704.67	1276868.40	Картометрический	1.00	-
237	511687.72	1277029.66	Картометрический	1.00	-
238	511667.37	1277020.32	Картометрический	1.00	-
239	511645.75	1277010.40	Картометрический	1.00	-
240	511529.32	1276969.16	Картометрический	1.00	-
241	511499.48	1276951.07	Картометрический	1.00	-
242	511469.83	1276922.04	Картометрический	1.00	-
243	511429.39	1276877.99	Картометрический	1.00	-
244	511361.56	1276796.74	Картометрический	1.00	-
245	511335.28	1276773.59	Картометрический	1.00	-
246	511200.92	1276620.11	Картометрический	1.00	-
247	511100.80	1276513.52	Картометрический	1.00	-
248	511002.35	1276519.81	Картометрический	1.00	-
249	510931.99	1276519.60	Картометрический	1.00	-
250	510919.91	1276275.09	Картометрический	1.00	-
251	510833.47	1276264.49	Картометрический	1.00	-
252	510822.39	1276262.94	Картометрический	1.00	-
253	510831.78	1276192.25	Картометрический	1.00	-
254	510841.75	1276194.59	Картометрический	1.00	-
255	510852.13	1276125.12	Картометрический	1.00	-
256	510846.87	1276126.09	Картометрический	1.00	-
257	510847.29	1276121.21	Картометрический	1.00	-
258	510851.46	1276110.46	Картометрический	1.00	-
259	510854.47	1276109.46	Картометрический	1.00	-
260	510910.46	1276040.80	Картометрический	1.00	-
261	510982.81	1275958.29	Картометрический	1.00	-
262	511126.44	1276114.95	Картометрический	1.00	-
263	511140.52	1276087.72	Картометрический	1.00	-
264	511169.49	1276103.71	Картометрический	1.00	-
265	511379.45	1276329.95	Картометрический	1.00	-
266	511472.60	1276267.78	Картометрический	1.00	-
267	511508.53	1276291.36	Картометрический	1.00	-
268	511532.36	1276307.00	Картометрический	1.00	-
269	511655.83	1276558.96	Картометрический	1.00	-
270	511664.91	1276554.77	Картометрический	1.00	-
271	511760.61	1276510.68	Картометрический	1.00	-
272	511777.80	1276502.74	Картометрический	1.00	-
273	511792.74	1276531.30	Картометрический	1.00	-
274	511861.57	1276666.15	Картометрический	1.00	-
275	511914.93	1276771.11	Картометрический	1.00	-
276	511925.63	1276794.67	Картометрический	1.00	-
277	511931.66	1276813.31	Картометрический	1.00	-
278	511944.98	1276851.90	Картометрический	1.00	-
279	511948.36	1276870.87	Картометрический	1.00	-
280	511955.31	1276937.69	Картометрический	1.00	-
281	511964.16	1276984.91	Картометрический	1.00	-
282	511972.17	1277014.00	Картометрический	1.00	-
283	511979.34	1277035.92	Картометрический	1.00	-
284	511987.98	1277053.62	Картометрический	1.00	-

1	2	3	4	5	6
285	511996.13	1277065.98	Картометрический	1.00	-
286	512002.41	1277071.70	Картометрический	1.00	-
287	512017.97	1277078.27	Картометрический	1.00	-
220	512025.06	1277078.40	Картометрический	1.00	-
3. Сведения о характерных точках части (частей) границы объекта					
Обозначение характерных точек части границы	Координаты, м		Метод определения координат характерной точки	Средняя квадратическая погрешность положения характерной точки (Mt), м	Описание обозначения точки на местности (при наличии)
	X	Y			
1	2	3	4	5	6
Часть №					
-	-	-	-	-	-





Масштаб 1:500

Легенда:  
— граница территории  
— граница участка  
— граница участка

Проект № 19/00 «Иркутская область»  
Иркутск, 2019 г.  
Иркутская область, Иркутский район

## ОПИСАНИЕ МЕСТОПОЛОЖЕНИЯ ГРАНИЦ

Зона улиц, дорог, инженерной и транспортной инфраструктуры – ИТ1

(наименование объекта, местоположение границ которого описано  
(далее - объект)

### Раздел 1

Сведения об объекте		
№ п/п	Характеристики объекта	Описание характеристик
1	2	3
1	Местоположение объекта	Воронежская область, Семилукский муниципальный район, Латненское городское поселение, рабочий посёлок Латная
2	Площадь объекта $\pm$ величина погрешности определения площади ( $P \pm \Delta P$ )	153847 $\pm$ 1373 м <sup>2</sup>
3	Иные характеристики объекта	-

Раздел 2

Сведения о местоположении границ объекта					
1. Система координат: МСК - 36, зона 1					
2. Сведения о характерных точках границ объекта					
Обозначение характерных точек границ	Координаты, м		Метод определения координат характерной точки	Средняя квадратическая погрешность положения характерной точки (Mt), м	Описание обозначения точки на местности (при наличии)
	X	Y			
1	2	3	4	5	6
1	513824.97	1278104.43	Картометрический	1.00	-
2	513978.44	1278102.24	Картометрический	1.00	-
3	513627.27	1278159.44	Картометрический	1.00	-
4	513590.99	1278164.61	Картометрический	1.00	-
5	513523.12	1278175.84	Картометрический	1.00	-
6	513481.19	1278180.94	Картометрический	1.00	-
7	513432.52	1278190.01	Картометрический	1.00	-
8	513422.18	1278191.96	Картометрический	1.00	-
9	513423.37	1278200.28	Картометрический	1.00	-
10	513414.81	1278201.87	Картометрический	1.00	-
11	513411.19	1278194.09	Картометрический	1.00	-
12	513399.96	1278194.45	Картометрический	1.00	-
13	513322.21	1278205.66	Картометрический	1.00	-
14	513294.04	1278210.33	Картометрический	1.00	-
15	513259.88	1278214.99	Картометрический	1.00	-
16	513240.96	1278219.21	Картометрический	1.00	-
17	513191.37	1278227.83	Картометрический	1.00	-
18	513147.69	1278234.17	Картометрический	1.00	-
19	513126.10	1278237.94	Картометрический	1.00	-
20	513107.80	1278240.72	Картометрический	1.00	-
21	513078.15	1278245.31	Картометрический	1.00	-
22	513039.63	1278251.18	Картометрический	1.00	-
23	513003.68	1278257.51	Картометрический	1.00	-
24	513010.40	1278266.80	Картометрический	1.00	-
25	513005.14	1278273.08	Картометрический	1.00	-
26	512996.28	1278262.32	Картометрический	1.00	-
27	512993.93	1278262.60	Картометрический	1.00	-
28	512972.20	1278265.03	Картометрический	1.00	-
29	512955.34	1278266.68	Картометрический	1.00	-
30	512946.08	1278267.97	Картометрический	1.00	-
31	512918.96	1278271.49	Картометрический	1.00	-
32	512893.32	1278275.65	Картометрический	1.00	-
33	512852.47	1278277.23	Картометрический	1.00	-
34	512849.72	1278276.81	Картометрический	1.00	-
35	512821.32	1278274.14	Картометрический	1.00	-
36	512809.30	1278273.99	Картометрический	1.00	-
37	512785.69	1278274.01	Картометрический	1.00	-



1	2	3	4	5	6
38	512761.82	1278274.18	Картометрический	1.00	-
39	512761.59	1278273.41	Картометрический	1.00	-
40	512757.57	1278271.35	Картометрический	1.00	-
41	512731.27	1278279.12	Картометрический	1.00	-
42	512714.17	1278285.14	Картометрический	1.00	-
43	512706.52	1278291.94	Картометрический	1.00	-
44	512729.91	1278352.67	Картометрический	1.00	-
45	512745.49	1278397.31	Картометрический	1.00	-
46	512760.65	1278443.35	Картометрический	1.00	-
47	512773.85	1278491.79	Картометрический	1.00	-
48	512781.91	1278524.36	Картометрический	1.00	-
49	512793.35	1278570.37	Картометрический	1.00	-
50	512804.27	1278615.82	Картометрический	1.00	-
51	512821.66	1278704.51	Картометрический	1.00	-
52	512844.43	1278832.85	Картометрический	1.00	-
53	512850.82	1278869.14	Картометрический	1.00	-
54	512863.54	1278930.41	Картометрический	1.00	-
55	512877.32	1278985.28	Картометрический	1.00	-
56	512888.61	1279017.78	Картометрический	1.00	-
57	512970.82	1279232.65	Картометрический	1.00	-
58	512975.89	1279248.54	Картометрический	1.00	-
59	512981.81	1279257.20	Картометрический	1.00	-
60	512992.18	1279273.06	Картометрический	1.00	-
61	513004.10	1279297.13	Картометрический	1.00	-
62	513028.53	1279349.91	Картометрический	1.00	-
63	513040.74	1279376.84	Картометрический	1.00	-
64	513056.11	1279403.55	Картометрический	1.00	-
65	513166.22	1279583.68	Картометрический	1.00	-
66	513211.35	1279655.46	Картометрический	1.00	-
67	513234.88	1279685.68	Картометрический	1.00	-
68	513248.27	1279699.66	Картометрический	1.00	-
69	513257.35	1279705.57	Картометрический	1.00	-
70	513260.41	1279705.66	Картометрический	1.00	-
71	513265.71	1279703.27	Картометрический	1.00	-
72	513273.67	1279704.44	Картометрический	1.00	-
73	513272.52	1279708.12	Картометрический	1.00	-
74	513273.30	1279709.64	Картометрический	1.00	-
75	513293.07	1279712.64	Картометрический	1.00	-
76	513300.21	1279715.45	Картометрический	1.00	-
77	513303.93	1279715.48	Картометрический	1.00	-
78	513324.65	1279724.46	Картометрический	1.00	-
79	513333.47	1279728.54	Картометрический	1.00	-
80	513340.60	1279733.94	Картометрический	1.00	-
81	513353.76	1279741.49	Картометрический	1.00	-
82	513353.10	1279744.80	Картометрический	1.00	-
83	513347.21	1279750.91	Картометрический	1.00	-
84	513346.21	1279752.00	Картометрический	1.00	-
85	513328.07	1279739.96	Картометрический	1.00	-
86	513313.52	1279731.49	Картометрический	1.00	-
87	513294.75	1279725.93	Картометрический	1.00	-
88	513277.17	1279724.05	Картометрический	1.00	-

1	2	3	4	5	6
89	513262.03	1279722.38	Картометрический	1.00	-
90	513251.74	1279717.92	Картометрический	1.00	-
91	513204.19	1279667.82	Картометрический	1.00	-
92	513156.43	1279593.63	Картометрический	1.00	-
93	513031.20	1279384.11	Картометрический	1.00	-
94	513015.01	1279350.70	Картометрический	1.00	-
95	512997.88	1279308.35	Картометрический	1.00	-
96	512982.57	1279282.08	Картометрический	1.00	-
97	512976.78	1279271.29	Картометрический	1.00	-
98	512976.79	1279271.26	Картометрический	1.00	-
99	512958.86	1279233.05	Картометрический	1.00	-
100	512882.76	1279070.59	Картометрический	1.00	-
101	512855.89	1278991.14	Картометрический	1.00	-
102	512842.49	1278938.55	Картометрический	1.00	-
103	512829.90	1278877.58	Картометрический	1.00	-
104	512825.44	1278851.63	Картометрический	1.00	-
105	512799.89	1278711.71	Картометрический	1.00	-
106	512785.60	1278634.77	Картометрический	1.00	-
107	512781.28	1278613.10	Картометрический	1.00	-
108	512767.47	1278554.15	Картометрический	1.00	-
109	512768.55	1278553.78	Картометрический	1.00	-
110	512767.08	1278548.54	Картометрический	1.00	-
111	512757.01	1278514.84	Картометрический	1.00	-
112	512739.69	1278451.81	Картометрический	1.00	-
113	512723.07	1278402.40	Картометрический	1.00	-
114	512705.49	1278353.32	Картометрический	1.00	-
115	512691.43	1278317.04	Картометрический	1.00	-
116	512688.05	1278309.76	Картометрический	1.00	-
117	512688.66	1278300.02	Картометрический	1.00	-
118	512668.63	1278247.32	Картометрический	1.00	-
119	512645.74	1278208.73	Картометрический	1.00	-
120	512620.68	1278151.46	Картометрический	1.00	-
121	512586.62	1278083.94	Картометрический	1.00	-
122	512558.01	1278028.85	Картометрический	1.00	-
123	512520.69	1277957.96	Картометрический	1.00	-
124	512475.89	1277872.53	Картометрический	1.00	-
125	512444.34	1277808.90	Картометрический	1.00	-
126	512349.47	1277638.43	Картометрический	1.00	-
127	512289.93	1277530.36	Картометрический	1.00	-
128	512264.91	1277484.76	Картометрический	1.00	-
129	512264.77	1277484.50	Картометрический	1.00	-
130	512247.13	1277452.99	Картометрический	1.00	-
131	512229.47	1277419.86	Картометрический	1.00	-
132	512113.97	1277166.95	Картометрический	1.00	-
133	512092.72	1277073.20	Картометрический	1.00	-
134	512069.29	1276970.76	Картометрический	1.00	-
135	512096.40	1277066.74	Картометрический	1.00	-
136	512126.72	1277154.93	Картометрический	1.00	-
137	512136.36	1277179.70	Картометрический	1.00	-
138	512150.60	1277212.86	Картометрический	1.00	-
139	512238.91	1277383.96	Картометрический	1.00	-

1	2	3	4	5	6
140	512308.51	1277518.43	Картометрический	1.00	-
141	512367.70	1277626.15	Картометрический	1.00	-
142	512468.02	1277814.11	Картометрический	1.00	-
143	512611.14	1278087.27	Картометрический	1.00	-
144	512665.21	1278198.49	Картометрический	1.00	-
145	512696.02	1278265.05	Картометрический	1.00	-
146	512709.20	1278268.49	Картометрический	1.00	-
147	512720.61	1278266.43	Картометрический	1.00	-
148	512743.45	1278264.11	Картометрический	1.00	-
149	512768.09	1278259.02	Картометрический	1.00	-
150	512813.97	1278258.30	Картометрический	1.00	-
151	512849.17	1278260.11	Картометрический	1.00	-
152	512876.54	1278262.58	Картометрический	1.00	-
153	512882.18	1278262.66	Картометрический	1.00	-
154	512909.87	1278259.48	Картометрический	1.00	-
155	512937.15	1278254.98	Картометрический	1.00	-
156	512954.13	1278252.29	Картометрический	1.00	-
157	512960.27	1278251.98	Картометрический	1.00	-
158	512965.40	1278249.70	Картометрический	1.00	-
159	512975.76	1278247.46	Картометрический	1.00	-
160	512975.09	1278238.27	Картометрический	1.00	-
161	512981.68	1278236.89	Картометрический	1.00	-
162	512985.73	1278246.53	Картометрический	1.00	-
163	513062.09	1278234.25	Картометрический	1.00	-
164	513103.88	1278225.85	Картометрический	1.00	-
165	513115.15	1278224.00	Картометрический	1.00	-
166	513199.44	1278210.69	Картометрический	1.00	-
167	513246.22	1278201.33	Картометрический	1.00	-
168	513248.93	1278198.34	Картометрический	1.00	-
169	513250.70	1278186.87	Картометрический	1.00	-
170	513261.88	1278184.85	Картометрический	1.00	-
171	513265.59	1278195.93	Картометрический	1.00	-
172	513270.48	1278197.78	Картометрический	1.00	-
173	513298.74	1278194.25	Картометрический	1.00	-
174	513399.06	1278177.94	Картометрический	1.00	-
175	513507.23	1278161.02	Картометрический	1.00	-
176	513590.83	1278144.46	Картометрический	1.00	-
177	513624.34	1278138.83	Картометрический	1.00	-
1	513824.97	1278104.43	Картометрический	1.00	-
178	513231.45	1279803.73	Картометрический	1.00	-
179	513233.32	1279812.61	Картометрический	1.00	-
180	513245.01	1279868.06	Картометрический	1.00	-
181	513179.58	1279781.69	Картометрический	1.00	-
182	513137.23	1279728.48	Картометрический	1.00	-
183	513112.53	1279694.54	Картометрический	1.00	-
184	513079.38	1279647.10	Картометрический	1.00	-
185	512997.49	1279523.69	Картометрический	1.00	-
186	512952.97	1279454.02	Картометрический	1.00	-
187	512933.92	1279422.73	Картометрический	1.00	-
188	512926.07	1279393.42	Картометрический	1.00	-

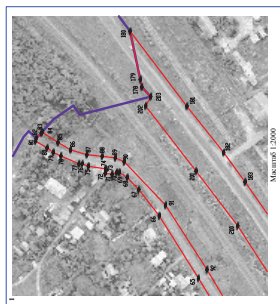
1	2	3	4	5	6
189	512923.38	1279376.12	Картометрический	1.00	-
190	512921.83	1279359.09	Картометрический	1.00	-
191	512920.06	1279344.86	Картометрический	1.00	-
192	512919.01	1279332.45	Картометрический	1.00	-
193	512918.92	1279322.70	Картометрический	1.00	-
194	512920.12	1279313.06	Картометрический	1.00	-
195	512922.66	1279305.65	Картометрический	1.00	-
196	512936.81	1279337.90	Картометрический	1.00	-
197	512953.00	1279356.00	Картометрический	1.00	-
198	512985.00	1279427.00	Картометрический	1.00	-
199	512993.00	1279446.00	Картометрический	1.00	-
200	513121.00	1279644.00	Картометрический	1.00	-
201	513169.00	1279707.00	Картометрический	1.00	-
202	513227.00	1279782.00	Картометрический	1.00	-
203	513221.18	1279792.78	Картометрический	1.00	-
178	513231.45	1279803.73	Картометрический	1.00	-
204	511665.08	1279133.18	Картометрический	1.00	-
205	511657.35	1279183.36	Картометрический	1.00	-
206	511638.11	1279188.60	Картометрический	1.00	-
207	511635.51	1279189.31	Картометрический	1.00	-
208	511587.02	1279202.53	Картометрический	1.00	-
209	511585.74	1279193.81	Картометрический	1.00	-
210	511584.90	1279189.10	Картометрический	1.00	-
211	511546.22	1279202.01	Картометрический	1.00	-
212	511492.66	1279205.18	Картометрический	1.00	-
213	511489.97	1279160.83	Картометрический	1.00	-
214	511575.97	1279151.14	Картометрический	1.00	-
215	511579.16	1279150.67	Картометрический	1.00	-
216	511582.95	1279149.77	Картометрический	1.00	-
217	511588.61	1279149.20	Картометрический	1.00	-
218	511598.58	1279148.81	Картометрический	1.00	-
219	511600.20	1279160.29	Картометрический	1.00	-
220	511620.95	1279154.86	Картометрический	1.00	-
221	511623.67	1279153.87	Картометрический	1.00	-
222	511642.65	1279146.92	Картометрический	1.00	-
223	511645.42	1279145.67	Картометрический	1.00	-
224	511663.39	1279136.04	Картометрический	1.00	-
204	511665.08	1279133.18	Картометрический	1.00	-
225	511557.39	1278061.43	Картометрический	1.00	-
226	511692.39	1278261.49	Картометрический	1.00	-
227	511583.16	1278324.78	Картометрический	1.00	-
228	511448.59	1278124.79	Картометрический	1.00	-
225	511557.39	1278061.43	Картометрический	1.00	-
229	511961.00	1276794.00	Картометрический	1.00	-
230	512019.21	1277056.44	Картометрический	1.00	-
231	512020.53	1277056.62	Картометрический	1.00	-
232	512025.06	1277078.40	Картометрический	1.00	-
233	512017.97	1277078.27	Картометрический	1.00	-

1	2	3	4	5	6
234	512002.41	1277071.70	Картометрический	1.00	-
235	511996.13	1277065.98	Картометрический	1.00	-
236	511987.98	1277053.62	Картометрический	1.00	-
237	511979.34	1277035.92	Картометрический	1.00	-
238	511972.17	1277014.00	Картометрический	1.00	-
239	511964.16	1276984.91	Картометрический	1.00	-
240	511955.31	1276937.69	Картометрический	1.00	-
241	511948.36	1276870.87	Картометрический	1.00	-
242	511944.98	1276851.90	Картометрический	1.00	-
243	511931.66	1276813.31	Картометрический	1.00	-
244	511925.63	1276794.67	Картометрический	1.00	-
245	511914.93	1276771.11	Картометрический	1.00	-
246	511861.57	1276666.15	Картометрический	1.00	-
247	511792.74	1276531.30	Картометрический	1.00	-
248	511777.82	1276502.75	Картометрический	1.00	-
249	511797.36	1276493.73	Картометрический	1.00	-
250	511809.26	1276515.41	Картометрический	1.00	-
251	511879.66	1276656.27	Картометрический	1.00	-
252	511933.56	1276760.86	Картометрический	1.00	-
253	511945.01	1276786.85	Картометрический	1.00	-
229	511961.00	1276794.00	Картометрический	1.00	-

3. Сведения о характерных точках части (частей) границы объекта

Обозначение характерных точек части границы	Координаты, м		Метод определения координат характерной точки	Средняя квадратическая погрешность положения характерной точки (Mt), м	Описание обозначения точки на местности (при наличии)
	X	Y			
1	2	3	4	5	6
Часть №					
-	-	-	-	-	-





Масштаб 1:5000

Легенда:  
— граница территории  
— граница населенного пункта  
— граница территории водоснабжения  
— граница территории водопользования

Проектная организация: ООО «Иркутская компания водоснабжения»  
Иркутск, ул. Шереметьевская, д. 10  
Иркутск, ул. Шереметьевская, д. 10

# ОПИСАНИЕ МЕСТОПОЛОЖЕНИЯ ГРАНИЦ

## Зона железнодорожного транспорта – ИТ2

(наименование объекта, местоположение границ которого описано  
(далее - объект)

### Раздел 1

Сведения об объекте		
№ п/п	Характеристики объекта	Описание характеристик
1	2	3
1	Местоположение объекта	Воронежская область, Семилукский муниципальный район, Латненское городское поселение, рабочий посёлок Латная
2	Площадь объекта $\pm$ величина погрешности определения площади ( $P \pm \text{Дельта } P$ )	185134 $\pm$ 1506 м <sup>2</sup>
3	Иные характеристики объекта	-



Раздел 2

Сведения о местоположении границ объекта					
1. Система координат: МСК - 36, зона 1					
2. Сведения о характерных точках границ объекта					
Обозначение характерных точек границ	Координаты, м		Метод определения координат характерной точки	Средняя квадратическая погрешность положения характерной точки (Mt), м	Описание обозначения точки на местности (при наличии)
	X	Y			
1	2	3	4	5	6
1	512819.37	1278818.40	Картометрический	1.00	-
2	512825.44	1278851.63	Картометрический	1.00	-
3	512829.90	1278877.58	Картометрический	1.00	-
4	512842.49	1278938.55	Картометрический	1.00	-
5	512855.89	1278991.14	Картометрический	1.00	-
6	512882.76	1279070.59	Картометрический	1.00	-
7	512958.86	1279233.05	Картометрический	1.00	-
8	512976.77	1279271.25	Картометрический	1.00	-
9	512982.57	1279282.08	Картометрический	1.00	-
10	512997.88	1279308.35	Картометрический	1.00	-
11	513015.01	1279350.70	Картометрический	1.00	-
12	513031.20	1279384.11	Картометрический	1.00	-
13	513156.43	1279593.63	Картометрический	1.00	-
14	513204.19	1279667.82	Картометрический	1.00	-
15	513251.74	1279717.92	Картометрический	1.00	-
16	513303.02	1279771.93	Картометрический	1.00	-
17	513274.69	1279779.15	Картометрический	1.00	-
18	513221.18	1279792.78	Картометрический	1.00	-
19	513227.00	1279782.00	Картометрический	1.00	-
20	513169.00	1279707.00	Картометрический	1.00	-
21	513121.00	1279644.00	Картометрический	1.00	-
22	512993.00	1279446.00	Картометрический	1.00	-
23	512985.00	1279427.00	Картометрический	1.00	-
24	512953.19	1279356.36	Картометрический	1.00	-
25	512936.81	1279337.90	Картометрический	1.00	-
26	512922.66	1279305.65	Картометрический	1.00	-
27	512907.84	1279268.44	Картометрический	1.00	-
28	512840.67	1279060.28	Картометрический	1.00	-
29	512826.25	1279014.80	Картометрический	1.00	-
30	512817.93	1278990.38	Картометрический	1.00	-
31	512809.56	1278967.70	Картометрический	1.00	-
32	512787.80	1278912.86	Картометрический	1.00	-
33	512779.23	1278892.01	Картометрический	1.00	-
34	512774.78	1278893.63	Картометрический	1.00	-
35	512755.08	1278900.32	Картометрический	1.00	-
36	512690.01	1278745.83	Картометрический	1.00	-
37	512682.36	1278697.04	Картометрический	1.00	-

1	2	3	4	5	6
38	512669.43	1278660.30	Картометрический	1.00	-
39	512641.57	1278581.21	Картометрический	1.00	-
40	512563.14	1278440.15	Картометрический	1.00	-
41	512541.36	1278411.72	Картометрический	1.00	-
42	512408.43	1278062.75	Картометрический	1.00	-
43	512377.35	1277987.18	Картометрический	1.00	-
44	512303.56	1277807.78	Картометрический	1.00	-
45	512276.94	1277743.04	Картометрический	1.00	-
46	512202.75	1277559.68	Картометрический	1.00	-
47	512181.89	1277508.96	Картометрический	1.00	-
48	512106.84	1277326.52	Картометрический	1.00	-
49	512080.15	1277251.13	Картометрический	1.00	-
50	512067.04	1277214.65	Картометрический	1.00	-
51	512026.77	1277103.65	Картометрический	1.00	-
52	512025.06	1277078.40	Картометрический	1.00	-
53	512020.53	1277056.62	Картометрический	1.00	-
54	512019.21	1277056.44	Картометрический	1.00	-
55	511961.00	1276794.00	Картометрический	1.00	-
56	511966.32	1276796.15	Картометрический	1.00	-
57	512037.59	1276811.51	Картометрический	1.00	-
58	512069.29	1276970.76	Картометрический	1.00	-
59	512092.72	1277073.20	Картометрический	1.00	-
60	512113.97	1277166.95	Картометрический	1.00	-
61	512229.46	1277419.86	Картометрический	1.00	-
62	512203.03	1277433.75	Картометрический	1.00	-
63	512228.92	1277501.01	Картометрический	1.00	-
64	512307.09	1277704.10	Картометрический	1.00	-
65	512311.80	1277714.99	Картометрический	1.00	-
66	512510.45	1278172.88	Картометрический	1.00	-
67	512526.97	1278166.28	Картометрический	1.00	-
68	512530.14	1278174.40	Картометрический	1.00	-
69	512525.88	1278175.40	Картометрический	1.00	-
70	512527.13	1278180.12	Картометрический	1.00	-
71	512559.32	1278251.53	Картометрический	1.00	-
72	512584.04	1278272.38	Картометрический	1.00	-
73	512612.41	1278347.73	Картометрический	1.00	-
74	512634.73	1278421.64	Картометрический	1.00	-
75	512639.10	1278479.87	Картометрический	1.00	-
76	512675.84	1278582.81	Картометрический	1.00	-
77	512691.98	1278601.90	Картометрический	1.00	-
78	512697.54	1278600.62	Картометрический	1.00	-
79	512699.17	1278609.52	Картометрический	1.00	-
80	512699.94	1278613.24	Картометрический	1.00	-
81	512706.97	1278645.12	Картометрический	1.00	-
82	512698.86	1278648.80	Картометрический	1.00	-
83	512713.16	1278693.41	Картометрический	1.00	-
84	512734.06	1278694.63	Картометрический	1.00	-
85	512737.23	1278704.67	Картометрический	1.00	-
86	512742.79	1278737.67	Картометрический	1.00	-
87	512759.81	1278802.58	Картометрический	1.00	-
88	512766.59	1278827.37	Картометрический	1.00	-

1	2	3	4	5	6
1	512819.37	1278818.40	Картометрический	1.00	-
3. Сведения о характерных точках части (частей) границы объекта					
Обозначение характерных точек части границы	Координаты, м		Метод определения координат характерной точки	Средняя квадратическая погрешность положения характерной точки (Mt), м	Описание обозначения точки на местности (при наличии)
	X	Y			
1	2	3	4	5	6
Часть №					
-	-	-	-	-	-





Использованы условные линии и обозначения:  
— граница территориальной зоны  
— граница муниципальное образование  
• характерная точка границ территориальной зоны

Масштаб 1:5000

## ОПИСАНИЕ МЕСТОПОЛОЖЕНИЯ ГРАНИЦ

Зона сельскохозяйственного использования в границах населенных пунктов – СХ1

(наименование объекта, местоположение границ которого описано  
(далее - объект)

### Раздел 1

Сведения об объекте		
№ п/п	Характеристики объекта	Описание характеристик
1	2	3
1	Местоположение объекта	Воронежская область, Семилукский муниципальный район, Латненское городское поселение, рабочий посёлок Латная
2	Площадь объекта $\pm$ величина погрешности определения площади ( $P \pm \Delta P$ )	91763 $\pm$ 1060 м <sup>2</sup>
3	Иные характеристики объекта	-

Раздел 2

Сведения о местоположении границ объекта					
1. Система координат: МСК - 36, зона 1					
2. Сведения о характерных точках границ объекта					
Обозначение характерных точек границ	Координаты, м		Метод определения координат характерной точки	Средняя квадратическая погрешность положения характерной точки (Mt), м	Описание обозначения точки на местности (при наличии)
	X	Y			
1	2	3	4	5	6
1	513346.21	1279752.00	Картометрический	1.00	-
2	513333.13	1279766.70	Картометрический	1.00	-
3	513310.09	1279782.58	Картометрический	1.00	-
4	513303.02	1279771.93	Картометрический	1.00	-
5	513251.74	1279717.92	Картометрический	1.00	-
6	513262.03	1279722.38	Картометрический	1.00	-
7	513277.17	1279724.05	Картометрический	1.00	-
8	513294.75	1279725.93	Картометрический	1.00	-
9	513313.52	1279731.49	Картометрический	1.00	-
10	513328.07	1279739.96	Картометрический	1.00	-
1	513346.21	1279752.00	Картометрический	1.00	-
11	511914.00	1278678.00	Картометрический	1.00	-
12	511912.00	1278692.00	Картометрический	1.00	-
13	511884.00	1278730.00	Картометрический	1.00	-
14	511854.00	1278763.00	Картометрический	1.00	-
15	511843.05	1278826.52	Картометрический	1.00	-
16	511834.76	1278915.84	Картометрический	1.00	-
17	511816.85	1278982.72	Картометрический	1.00	-
18	511776.59	1279030.76	Картометрический	1.00	-
19	511729.07	1279045.45	Картометрический	1.00	-
20	511668.04	1279064.00	Картометрический	1.00	-
21	511658.45	1279015.86	Картометрический	1.00	-
22	511642.06	1279026.11	Картометрический	1.00	-
23	511620.45	1279035.07	Картометрический	1.00	-
24	511602.54	1279054.32	Картометрический	1.00	-
25	511579.09	1279066.45	Картометрический	1.00	-
26	511548.29	1279078.38	Картометрический	1.00	-
27	511542.07	1279078.00	Картометрический	1.00	-
28	511492.35	1278979.61	Картометрический	1.00	-
29	511435.06	1278979.94	Картометрический	1.00	-
30	511411.22	1278980.84	Картометрический	1.00	-
31	511456.20	1278890.78	Картометрический	1.00	-
32	511496.68	1278892.43	Картометрический	1.00	-

1	2	3	4	5	6
33	511546.00	1278862.00	Картометрический	1.00	-
34	511629.00	1278817.00	Картометрический	1.00	-
35	511736.00	1278782.00	Картометрический	1.00	-
36	511792.00	1278733.00	Картометрический	1.00	-
37	511841.00	1278704.00	Картометрический	1.00	-
38	511883.00	1278684.00	Картометрический	1.00	-
39	511905.00	1278674.00	Картометрический	1.00	-
11	511914.00	1278678.00	Картометрический	1.00	-

3. Сведения о характерных точках части (частей) границы объекта

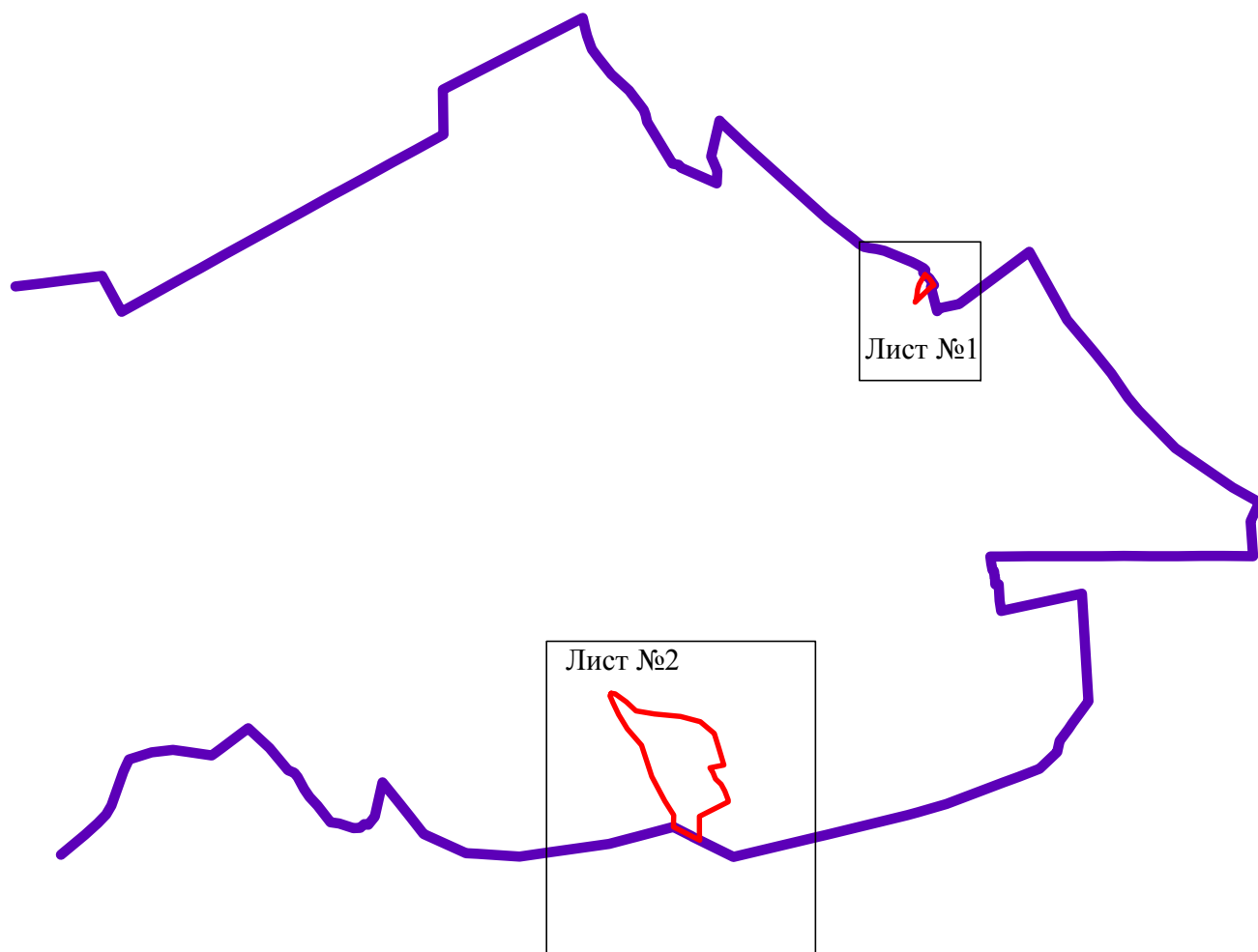
Обозначение характерных точек части границы	Координаты, м		Метод определения координат характерной точки	Средняя квадратическая погрешность положения характерной точки (Mt), м	Описание обозначения точки на местности (при наличии)
	X	Y			
1	2	3	4	5	6
Часть №					
-	-	-	-	-	-







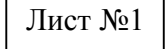
План границ объекта

Схема расположения листов плана границ объекта



Масштаб 1:25000

Используемые условные знаки и обозначения :

- |   |  |
|---|--|
|  | границы территориальной зоны               |
|  | границы муниципального образования         |
|  | область и номер листа плана границ объекта |


Руководитель БУВО «Нормативно-проектный центр»

Подпись \_\_\_\_\_ Ю.В. Шалыгина Дата « \_\_\_\_ » \_\_\_\_\_ 2019 г.

Место для оттиска печати (при наличии) лица, составившего описание местоположения границ объекта




План границ объекта

Лист №1



Масштаб 1:2000

Используемые условные знаки и обозначения :

- |   |   |
|---|---|
|  | границы территориальной зоны                  |
|  | границы муниципального образования            |
|  | характерная точка границ территориальной зоны |

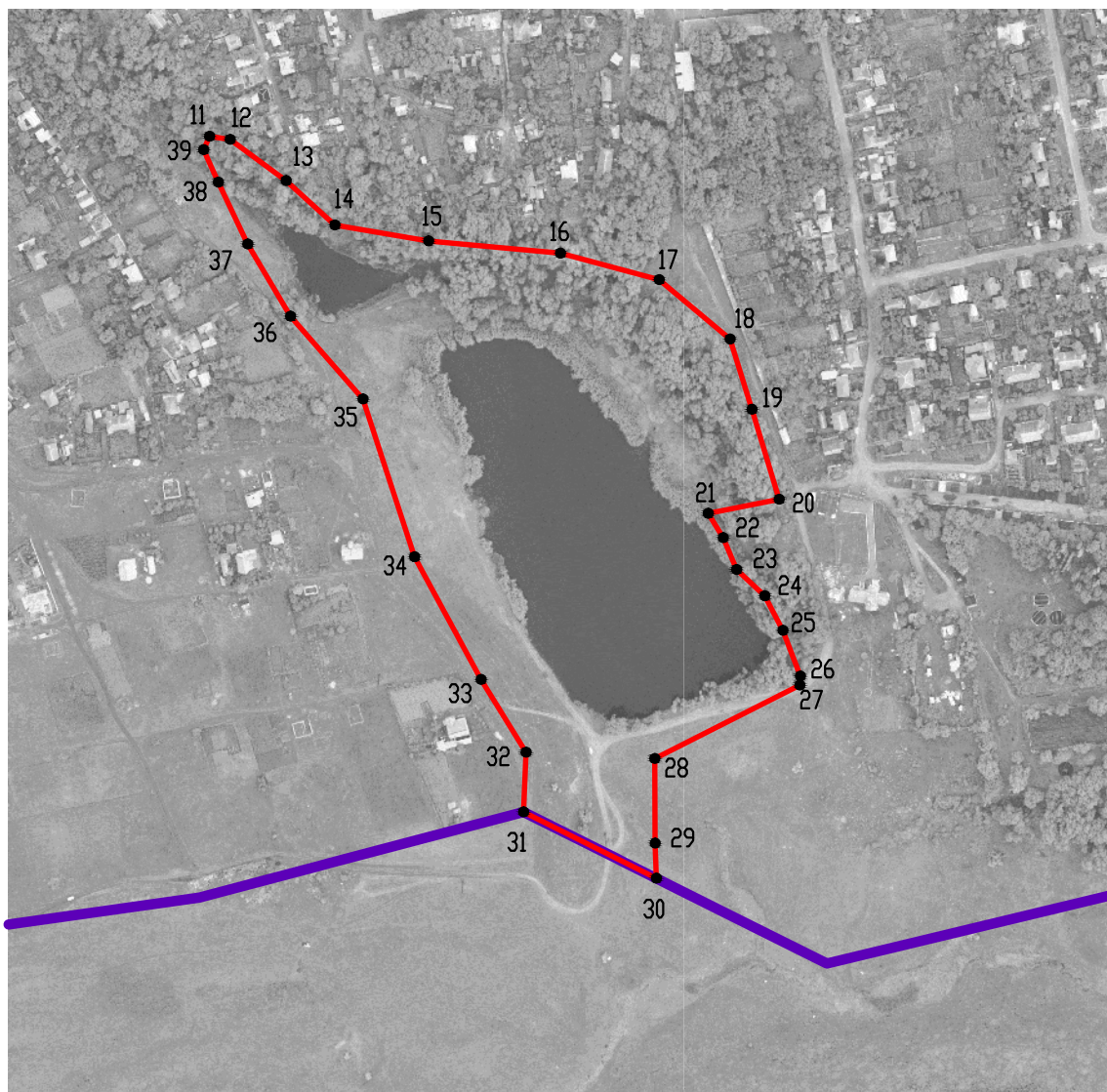
Руководитель БУВО «Нормативно-проектный центр»

Подпись \_\_\_\_\_ Ю.В. Шалыгина Дата « \_\_\_\_ » \_\_\_\_\_ 2019 г.

Место для оттиска печати (при наличии) лица, составившего описание местоположения границ объекта




План границ объекта

Лист №2



Масштаб 1:5000

Используемые условные знаки и обозначения :

- |   |   |
|---|---|
|  | границы территориальной зоны                  |
|  | границы муниципального образования            |
|  | характерная точка границ территориальной зоны |

Руководитель БУВО «Нормативно-проектный центр»

Подпись \_\_\_\_\_ Ю.В. Шалыгина Дата « \_\_\_\_ » \_\_\_\_\_ 2019 г.

Место для оттиска печати (при наличии) лица, составившего описание местоположения границ объекта

# ОПИСАНИЕ МЕСТОПОЛОЖЕНИЯ ГРАНИЦ

## Зона сельскохозяйственного производства – СХ2

(наименование объекта, местоположение границ которого описано  
(далее - объект)

### Раздел 1

Сведения об объекте		
№ п/п	Характеристики объекта	Описание характеристик
1	2	3
1	Местоположение объекта	Воронежская область, Семилукский муниципальный район, Латненское городское поселение, рабочий посёлок Латная
2	Площадь объекта $\pm$ величина погрешности определения площади ( $P \pm \Delta P$ )	12000 $\pm$ 383 м <sup>2</sup>
3	Иные характеристики объекта	-

Раздел 2

Сведения о местоположении границ объекта					
1. Система координат: МСК - 36, зона 1					
2. Сведения о характерных точках границ объекта					
Обозначение характерных точек границ	Координаты, м		Метод определения координат характерной точки	Средняя квадратическая погрешность положения характерной точки (Mt), м	Описание обозначения точки на местности (при наличии)
	X	Y			
1	2	3	4	5	6
1	512368.33	1276387.43	Картометрический	1.00	-
2	512400.98	1276466.26	Картометрический	1.00	-
3	512306.76	1276549.70	Картометрический	1.00	-
4	512256.20	1276458.02	Картометрический	1.00	-
1	512368.33	1276387.43	Картометрический	1.00	-
3. Сведения о характерных точках части (частей) границы объекта					
Обозначение характерных точек части границы	Координаты, м		Метод определения координат характерной точки	Средняя квадратическая погрешность положения характерной точки (Mt), м	Описание обозначения точки на местности (при наличии)
	X	Y			
1	2	3	4	5	6
Часть №					
-	-	-	-	-	-




План границ объекта

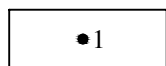


Масштаб 1:2000

Используемые условные знаки и обозначения :



границы территориальной зоны



характерная точка границ территориальной зоны

Руководитель БУВО «Нормативно-проектный центр»

Подпись \_\_\_\_\_ Ю.В. Шалыгина Дата « \_\_\_\_ » \_\_\_\_\_ 2019 г.

Место для оттиска печати (при наличии) лица, составившего описание местоположения границ объекта



# ОПИСАНИЕ МЕСТОПОЛОЖЕНИЯ ГРАНИЦ

## Зона ритуальных объектов - СН1

(наименование объекта, местоположение границ которого описано  
(далее - объект)

### Раздел 1

Сведения об объекте		
№ п/п	Характеристики объекта	Описание характеристик
1	2	3
1	Местоположение объекта	Воронежская область, Семилукский муниципальный район, Латненское городское поселение, рабочий посёлок Латная
2	Площадь объекта $\pm$ величина погрешности определения площади ( $P \pm \Delta P$ )	10881 $\pm$ 365 м <sup>2</sup>
3	Иные характеристики объекта	-

Раздел 2

Сведения о местоположении границ объекта					
1. Система координат: МСК - 36, зона 1					
2. Сведения о характерных точках границ объекта					
Обозначение характерных точек границ	Координаты, м		Метод определения координат характерной точки	Средняя квадратическая погрешность положения характерной точки (Mt), м	Описание обозначения точки на местности (при наличии)
	X	Y			
1	2	3	4	5	6
1	513275.90	1278805.46	Картометрический	1.00	-
2	513319.14	1278850.51	Картометрический	1.00	-
3	513289.36	1278872.30	Картометрический	1.00	-
4	513270.94	1278885.59	Картометрический	1.00	-
5	513251.22	1278881.57	Картометрический	1.00	-
6	513202.97	1278858.94	Картометрический	1.00	-
7	513143.71	1278798.70	Картометрический	1.00	-
8	513156.27	1278783.63	Картометрический	1.00	-
9	513167.59	1278793.86	Картометрический	1.00	-
10	513199.18	1278773.77	Картометрический	1.00	-
11	513244.10	1278778.88	Картометрический	1.00	-
1	513275.90	1278805.46	Картометрический	1.00	-
3. Сведения о характерных точках части (частей) границы объекта					
Обозначение характерных точек части границы	Координаты, м		Метод определения координат характерной точки	Средняя квадратическая погрешность положения характерной точки (Mt), м	Описание обозначения точки на местности (при наличии)
	X	Y			
1	2	3	4	5	6
Часть №					
-	-	-	-	-	-




План границ объекта

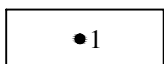


Масштаб 1:2000

Используемые условные знаки и обозначения :



границы территориальной зоны



характерная точка границ территориальной зоны

Руководитель БУВО «Нормативно-проектный центр»

Подпись \_\_\_\_\_ Ю.В. Шалыгина Дата « \_\_\_\_ » \_\_\_\_\_ 2019 г.

Место для оттиска печати (при наличии) лица, составившего описание местоположения границ объекта

## ОПИСАНИЕ МЕСТОПОЛОЖЕНИЯ ГРАНИЦ

Зона обработки, утилизации, обезвреживания, размещения твердых коммунальных отходов – СЧ2

(наименование объекта, местоположение границ которого описано  
(далее - объект)

### Раздел 1

Сведения об объекте		
№ п/п	Характеристики объекта	Описание характеристик
1	2	3
1	Местоположение объекта	Воронежская область, Семилукский муниципальный район, Латненское городское поселение, рабочий посёлок Латная
2	Площадь объекта $\pm$ величина погрешности определения площади ( $P \pm \Delta P$ )	41417 $\pm$ 712 м <sup>2</sup>
3	Иные характеристики объекта	-

Раздел 2

Сведения о местоположении границ объекта					
1. Система координат: МСК - 36, зона 1					
2. Сведения о характерных точках границ объекта					
Обозначение характерных точек границ	Координаты, м		Метод определения координат характерной точки	Средняя квадратическая погрешность положения характерной точки (Mt), м	Описание обозначения точки на местности (при наличии)
	X	Y			
1	2	3	4	5	6
1	511657.35	1279183.36	Картометрический	1.00	-
2	511654.92	1279196.09	Картометрический	1.00	-
3	511652.24	1279210.17	Картометрический	1.00	-
4	511643.36	1279267.29	Картометрический	1.00	-
5	511639.31	1279290.95	Картометрический	1.00	-
6	511621.19	1279308.23	Картометрический	1.00	-
7	511573.46	1279354.87	Картометрический	1.00	-
8	511545.93	1279381.27	Картометрический	1.00	-
9	511522.12	1279393.82	Картометрический	1.00	-
10	511487.94	1279404.01	Картометрический	1.00	-
11	511429.48	1279412.67	Картометрический	1.00	-
12	511422.87	1279385.14	Картометрический	1.00	-
13	511382.33	1279216.25	Картометрический	1.00	-
14	511411.17	1279213.57	Картометрический	1.00	-
15	511467.73	1279209.54	Картометрический	1.00	-
16	511492.60	1279205.18	Картометрический	1.00	-
17	511492.66	1279205.18	Картометрический	1.00	-
18	511546.22	1279202.01	Картометрический	1.00	-
19	511584.90	1279189.10	Картометрический	1.00	-
20	511585.74	1279193.81	Картометрический	1.00	-
21	511587.02	1279202.53	Картометрический	1.00	-
22	511635.51	1279189.31	Картометрический	1.00	-
23	511638.11	1279188.60	Картометрический	1.00	-
1	511657.35	1279183.36	Картометрический	1.00	-
3. Сведения о характерных точках части (частей) границы объекта					
Обозначение характерных точек части границы	Координаты, м		Метод определения координат характерной точки	Средняя квадратическая погрешность положения характерной точки (Mt), м	Описание обозначения точки на местности (при наличии)
	X	Y			
1	2	3	4	5	6
Часть №					
-	-	-	-	-	-



План границ объекта



Масштаб 1:2000

Используемые условные знаки и обозначения :



границы территориальной зоны



границы муниципального образования



характерная точка границ территориальной зоны

Руководитель БУВО «Нормативно-проектный центр»

Подпись \_\_\_\_\_ Ю.В. Шалыгина Дата « \_\_\_\_ » \_\_\_\_\_ 2019 г.

Место для оттиска печати (при наличии) лица, составившего описание местоположения границ объекта



# ОПИСАНИЕ МЕСТОПОЛОЖЕНИЯ ГРАНИЦ

## Зона садоводства и огородничества – СО1

(наименование объекта, местоположение границ которого описано  
(далее - объект)

### Раздел 1

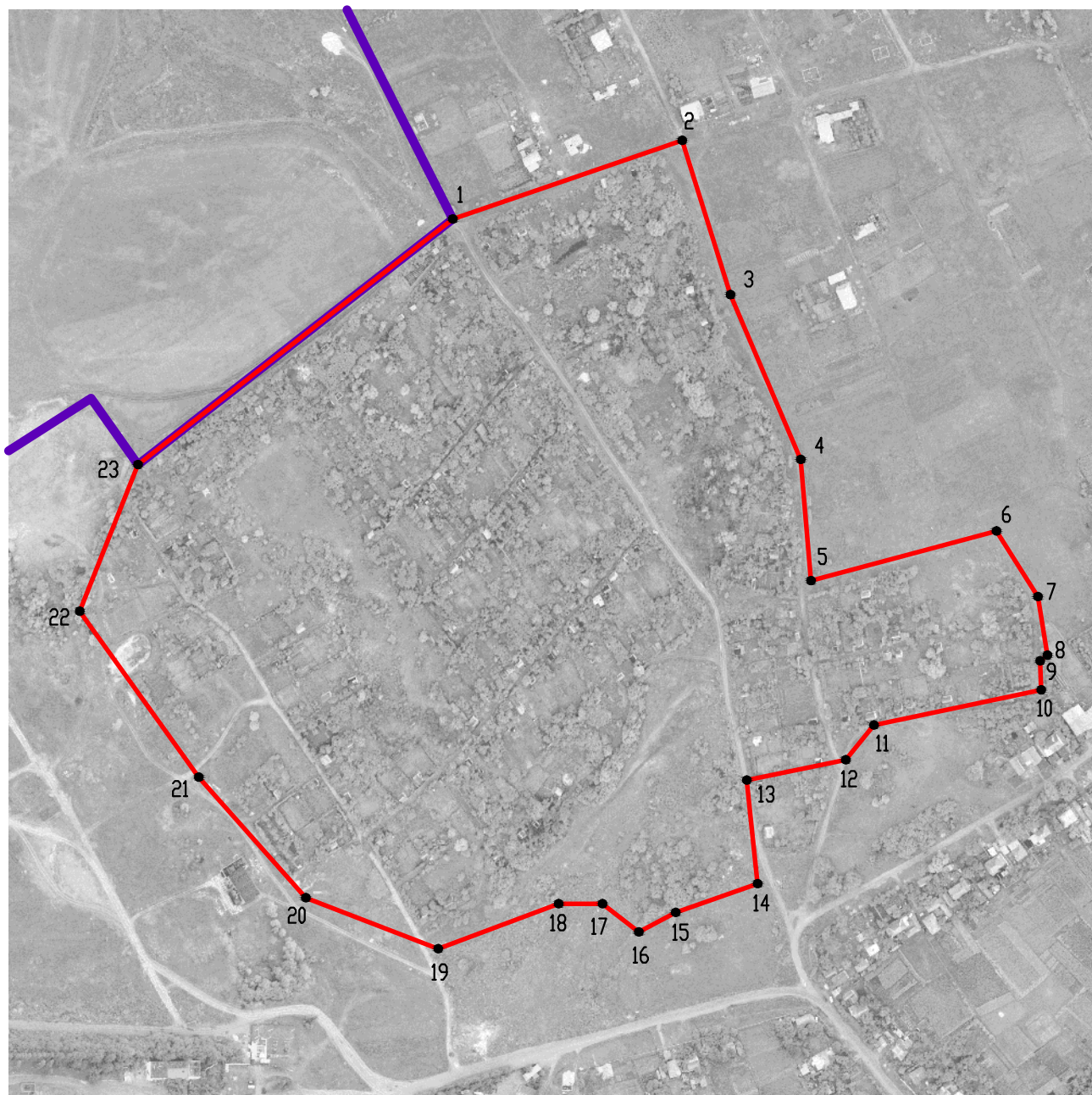
Сведения об объекте		
№ п/п	Характеристики объекта	Описание характеристик
1	2	3
1	Местоположение объекта	Воронежская область, Семилукский муниципальный район, Латненское городское поселение, рабочий посёлок Латная
2	Площадь объекта $\pm$ величина погрешности определения площади ( $P \pm \Delta P$ )	269559 $\pm$ 1817 м <sup>2</sup>
3	Иные характеристики объекта	-

Раздел 2

Сведения о местоположении границ объекта					
1. Система координат: МСК - 36, зона 1					
2. Сведения о характерных точках границ объекта					
Обозначение характерных точек границ	Координаты, м		Метод определения координат характерной точки	Средняя квадратическая погрешность положения характерной точки (Mt), м	Описание обозначения точки на местности (при наличии)
	X	Y			
1	2	3	4	5	6
1	512836.82	1276664.45	Картометрический	1.00	-
2	512898.17	1276843.54	Картометрический	1.00	-
3	512777.68	1276881.30	Картометрический	1.00	-
4	512649.12	1276936.18	Картометрический	1.00	-
5	512554.37	1276944.10	Картометрический	1.00	-
6	512593.14	1277088.85	Картометрический	1.00	-
7	512541.99	1277121.24	Картометрический	1.00	-
8	512496.18	1277128.72	Картометрический	1.00	-
9	512491.89	1277122.96	Картометрический	1.00	-
10	512469.10	1277123.86	Картометрический	1.00	-
11	512441.70	1276993.33	Картометрический	1.00	-
12	512414.56	1276971.20	Картометрический	1.00	-
13	512398.60	1276894.07	Картометрический	1.00	-
14	512317.82	1276902.52	Картометрический	1.00	-
15	512295.34	1276838.46	Картометрический	1.00	-
16	512280.12	1276809.66	Картометрический	1.00	-
17	512302.15	1276781.37	Картометрический	1.00	-
18	512302.15	1276747.18	Картометрический	1.00	-
19	512266.99	1276653.09	Картометрический	1.00	-
20	512306.76	1276549.70	Картометрический	1.00	-
21	512400.98	1276466.26	Картометрический	1.00	-
22	512530.64	1276373.29	Картометрический	1.00	-
23	512645.00	1276418.84	Картометрический	1.00	-
1	512836.82	1276664.45	Картометрический	1.00	-
3. Сведения о характерных точках части (частей) границы объекта					
Обозначение характерных точек части границы	Координаты, м		Метод определения координат характерной точки	Средняя квадратическая погрешность положения характерной точки (Mt), м	Описание обозначения точки на местности (при наличии)
	X	Y			
1	2	3	4	5	6
Часть №					
-	-	-	-	-	-



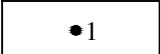


План границ объекта



Масштаб 1:5000

Используемые условные знаки и обозначения :

- |   |   |
|---|---|
|  | границы территориальной зоны                  |
|  | границы муниципального образования            |
|  | характерная точка границ территориальной зоны |

Руководитель БУВО «Нормативно-проектный центр»

Подпись \_\_\_\_\_ Ю.В. Шалыгина Дата « \_\_\_\_ » \_\_\_\_\_ 2019 г.

Место для оттиска печати (при наличии) лица, составившего описание местоположения границ объекта